




گردشگری فصلنامه

کمیسیون گردشگری اتاق بازرگانی، صنایع، معادن و کشاورزی کرمان

سال اول / شماره دو / مهر ماه ۱۳۹۲ / صفحه ۱۶

Number 2 / oct 2013 / 16 pages



آینشار راین

گردشگری، آب و حفاظت از آینده مشترک	۲
پشت دیوار گردشگری	۲
بیابان لوت، گنج تفتیده ایران	۳
از بازار عزیز تا «کوه شاه»	۴
راین، بهشت کویر	۵
جستجوی حیات برفراز آتشفشان گندم بریان	۷
ضرورت تشکیل تیم کارشناسی برای توسعه گردشگری در دشت لوت و جازموریان	۱۲
معرفی جاذبه‌های گردشگری استان توسط فعالین گردشگری	۱۳
برگزاری جشنواره با هدف نشان دادن فرصت‌های سرمایه‌گذاری و ترویج فرهنگ گردشگری	۱۴



سخن مدیر مسئول

سید محمد ابراهیم علوی

مدیر مسئول و رییس کمیسیون گردشگری و حمل و نقل اتاق بازرگانی، صنایع، معادن و کشاورزی کرمان

گردشگری، آب و حفاظت از آینده مشترک ایجاد ثروت از طریق توسعه گردشگری

۱- بیست و پنجم سپتامبر (۳ مهر ماه) روز جهانی جهانگردی و آغاز هفته گردشگری است. شعار امسال سازمان جهانی گردشگری (WTO) "گردشگری، آب و حفاظت از آینده مشترک ما" تعیین شده است. به همین مناسبت کمیسیون گردشگری و حمل و نقل اتاق بازرگانی کرمان با همکاری و حمایت سازمان میراث فرهنگی، صنایع دستی و گردشگری استان، شهرداری کرمان، سازمان پارک ها، استانداری و بخش خصوصی فعال در صنعت گردشگری و صنایع دستی استان با همت مدیریت شرکت همایش ها و نمایشگاه های هفت واد، جشنواره و نمایشگاه ۵ روزه ای از ۷ تا ۱۲ مهر ۹۲ و با شرکت فعالان صنایع دستی استانهای کشور در پارک مادر برگزار نمود. که با استقبال بسیار خوب مردم استان به ویژه شهر کرمان مواجه گردید. ان شاءالله امیدواریم از سال های آینده نمایشگاه در خور ستایش تری را با مشارکت فعال بخش خصوصی و دولتی برگزار نماییم.

سرزمین کرمان، سرزمین مناسبت های مختلف فرهنگی، اقتصادی، اجتماعی و گردشگری است و جا دارد در جهت توجه به افکار عمومی و توسعه و ترویج فرهنگ گردشگری داخلی و خارجی از مناسبت های مختلف در قالب جشنواره ها و نمایشگاه های باشکوه، حسن استفاده استانی، منطقه ای، ملی و جهانی را نماییم. (جشنواره گل محمدی، خرما، گردو، مرکبات، سیب، پیاز، محصولات گلخانه ای، قالی و گلیم، صنایع دستی، کوبیر، معدن، عشایر و... نمونه هایی از مناسبت های محلی است). جا دارد از همه دست اندرکاران و حمایت کنندگان از جشنواره و نمایشگاه هفته جهانی گردشگری در کرمان صمیمانه تشکر و تقدیر نمایم.

۲- هفتمین اجلاس وزرای گردشگری کشورهای عضو سازمان همکاری های اسلامی (OIC)، شعار "ایجاد ثروت از طریق توسعه گردشگری" را برای اجلاس گامبیا، دسامبر سال جاری (۶ دسامبر ۲۰۱۳ برابر با ۱۵ آذر ۱۳۹۲) انتخاب کرده اند.

۳- برسی و مقایسه آمار و اطلاعات اقتصادی دو دهه ای گذشته بخش های مختلف اقتصادی کشور های جهان حاکم از نقش و اهمیت و تاثیر قابل توجه گردشگری در اقتصاد کشورها است، ایجاد اشتغال ارزان در مقایسه با سایر فعالیت های اقتصادی، کسب درآمد (ارزی و به پول داخلی کشورها اثر رونق گردشگری داخلی)، توانمند سازی جوامع محلی و فقرزدایی از نقاط محروم، کمک به برقراری صلح و توسعه امنیت (به عنوان ابزار مهم در دیپلماسی بین کشورها)، از عوامل اصلی توسعه پایدار در اقتصاد کشورها با رویکرد حمایت و توسعه صنعت گردشگری، شاهدی بر این مدعاست. برای مثال هم اکنون نرخ بیکاری کره جنوبی ۲،۸، سنگاپور ۱،۸، هنگ کنگ ۳،۳، تایلند ۰،۸، ژاپن ۴ و در تایوان ۴،۲، هند ۸، برزیل ۶،۱، چین ۴،۱ و برای مالزی حدود ۳،۱ درصد می باشد. ملاحظه می شود که این کشورها در زمینه توریست بسیار بسیار فعال هستند و زیر ساختها و امکانات بسیار خوبی ایجاد کرده اند.

۴- بنا به گفته مسئولان دولتی کشور، هزینه ایجاد هر شغل پایدار در سال ۹۱ متاسفانه متجاوز از ۱۶۰۰ میلیون ریال است. حال آن که در بخش گردشگری یکی از بخش های اقتصادی است که در صورت توجه جدی ...

ادامه در صفحه ۱۶

پشت دیوار گردشگری



سخن سردبیر

بتول ایزدینا

سردبیر خبرنامه و عضو کمیسیون گردشگری اتاق بازرگانی، صنایع، معادن و کشاورزی کرمان

ایران کشور زیبایی است، تمدنی کهن دارد، پشتوانه تاریخی دارد، چهار فصل است، آثار باستانی و تاریخی فراوان دارد، کویر اسرار آمیز دارد و ... ایران در ردیف برترین کشورهای دنیا به لحاظ داشتن جذابیت های گردشگری است، رتبه دهم جاذبه های تاریخی و رتبه پنجم جاذبه های طبیعی را دارد و این چنین در منظر جهانیان جلوه گری می کند.

بله، ایران تمام این ویژگی ها را دارد، اما کیست که نداند ما هرگز نتوانسته ایم از این جذابیت ها استفاده درست نکنیم! و ای بسا که دست به تخریب آن ها هم زده ایم! این داشته ها چگونه امتیاز محسوب می شود وقتی تدبیر نداریم، نگاه کارشناسانه نداریم، به گردشگری به عنوان یک صنعت درآمد زا نگاه نمی کنیم! چطور انتظار داریم گردشگری رونق پیدا کند وقتی در کنار تمام جذابیت هایی که بر می شمیریم هیچ گونه امکاناتی نداریم اقامتگاه های (هتل، مهمان پذیر و ...) خوب نداریم، رستوران خوب نداریم، افراد آموزش دیده نداریم، آداب گردشگری را نمی دانیم! گردشگری آداب دارد نظم و ترتیب می خواهد، نیاز به برنامه ریزی دارد، این که صرفاً به داشته هایمان دل خوش کنیم عاقلانه و عقلانی نیست، فقط با اتکا به داشته ها که نمی شود گردشگر جذب کرد! زهی خیال باطل!

برای رونق گردشگری همه باید مانند حلقه های زنجیر به هم پیوسته حرکت کنیم، مدیر، مسئول، برنامه ریز، راهنما، مدیر هتل، مغازه دار، راننده تاکسی و اتوبوس، استاد دانشگاه، دانش آموز، خانواده ها، مردم عادی و ... همه، به عنوان مثال راننده تاکسی باید آداب رانندگی را بداند، باید خوب و تمیز لباس بپوشد، ظاهری آراسته داشته باشد، تاکسی اش تمیز باشد، راننده اتوبوس هم همین طور، مغازه دار هم، شاید همه این ها، به ظاهر جزئی باشد اما در نگاه اولی تاثیر گذار است و در ادامه بسیار تعیین کننده خواهد بود. یاد می آید قبل از برگزاری بازی های لندن، از طرف ستاد برگزاری مسابقات پرورشورهای بین مردم توزیع شد که در آن توصیه شده بود که با کسانی که به عنوان مهمان برای مسابقات می آیند چگونه رفتار شود، اگر سوالی داشتند چگونه پاسخ داده شود! حتی این که چگونه لبخند بزنند! چیزی که ما ایامی است که با "احم" عوض کرده ایم.

بله، گردشگری پدیده جذاب و پردرآمدی است و بیش از هر صنعت دیگری می تواند راه رشد و توسعه کشور را فراهم کند اگر بدانیم چه باید بکنیم.

اما این واقعیت تلخ را بپذیریم که گردشگری در کشور ما رونق خود را از دست داده است و با کمال تأسف همیشه هم در بخش مدیریت بیشترین آسیب را دیده، نگاه بخشی، نگرش های سیاسی، تخصص نداشتن مدیران و ... راه را بر رشد این صنعت جذاب و پر درآمد بسته است و دقیقاً به همین دلیل سال هاست پشت دیوارهای این صنعت جذاب و شگفت انگیز درجا زده ایم، با نگاهی به آمار گردشگری کشورهای همسایه به راحتی می توان به این نکته پی برد، ارائه آمار خلاف واقع هم چیزی را عوض نمی کند.

آمارهایی که مسئولان ما می دهند با واقعیت فاصله دارد و نه تنها بر رونق این صنعت اضافه نمی کند بلکه باعث بدبینی هم می شود. به طور مثال در ابتدای سال ۱۳۹۱ از سوی مدیران سازمان، آمار میثی بر جذب ۷/۵ میلیون گردشگر در سال ۹۱ اعلام شد اما چنین چیزی هرگز محقق نشد، سال ۹۱ هم تمام شد در نیمه دوم سال ۹۲ هستیم و آمار گردشگری نشان میدهد که پارسال فقط چهار میلیون گردشگر داشته ایم.

گردشگری در دنیای امروز از اهمیت بالایی برخوردار است، بر اساس آمارهای موجود صنعت گردشگری به طور متوسط ۱۰ درصد اشتغال جهان را به خود اختصاص داده و برای بسیاری از کشورها مهم ترین فعالیت اقتصادی محسوب می شود، به طور مثال در کشور بسیار کوچک و نوپایی مانند امارات متحده عربی به امید درآمد بیشتر در این صنعت سرمایه گذاری های کلان انجام شده، به طوری که کمیته گردشگری امارات اعلام کرده حجم سرمایه گذاری این کشور در سال ۲۰۱۳ به رقم ۲۵ میلیارد و ۴۰۰ میلیون دلار افزایش یابد، این کمیته پیش بینی کرده است تعداد گردشگران امارات در سال ۲۰۱۳ (امسال) به ۷ میلیون و ۶۰۰ نفر برسد.

تلخ است، اما واقعیت دارد، کشورهایی بدون اصالت، هویت تاریخی و جذابیت های طبیعی، صرفاً با تدبیر و برنامه ریزی صحیح، گوی سبقت را از ما برده اند و ما با آن همه ویژگی های خاص حتی نتوانسته ایم برنامه های سند چشم انداز را محقق کنیم!

گردشگری به عنوان بزرگترین و پردرآمدترین صنعت دنیا در ده های اخیر محسوب می شود، در کشورهای در حال توسعه که بیشتر صنایع آنها وابسته است، صنعت گردشگری می تواند نقش مهمی در توسعه اقتصادی آن ها داشته باشد، بدون شک کشور میزبان درآمد هنگفتی از صنعت گردشگری به دست می آورد و نهایتاً این که گردشگری فقط یک سفر نیست بلکه راهی است برای اشتغال زایی و درآمدزایی بیشتر و به دنبال آن رشد و توسعه کشور، امیدواریم در دولت تدبیر و امید قفل این در هم گشوده شود.



مقاله

محمد جهانشاهی

عضو کمیسیون گردشگری اتاق بازرگانی، صنایع، معادن و کشاورزی کرمان

بیابان لوت، گنج تفتیده ایران

بیابان لوت، عظمتی ناشناخته

می‌گردند، پهنه‌های وسیع پوشیده از شن و ریگزارهای سیاه و خاکستری، چشم انداز بی پایان آسمان شب و روز بیابان، کویرهای متعدد، سکوت عمیق و رمز و راز حاکم بر فضای بی‌کران و بکر لوت، یکی از منحصرترین بخش‌های کره زمین را در شکلی خاص رقم زده است. جایی که یوز ایرانی و گله‌های جیبرش در لابه‌لای تاغ زارها و گزستان‌ها و دشت و دامنه‌های کشیده شده تا ارتفاعات پیرامونش، جلوه‌ای دیگر به نمایش می‌گذارد. در این پهنه کیلومترها شاید هیچ نشانی از حیات دیده نشود و در بسیاری از نقاطش حیات، شکل خاص و انحصار گونه‌ای دارد. بیابان لوت سایات و ویتزینی از زیباترین جلوه‌های بیابانی دنیاست. جایی که شاید برخی از نقاط آن سال‌ها ایتمادی حتی قطره‌ای باران را تجربه نکند تا یکی از خشک‌ترین، گرم‌ترین و ناشناخته‌ترین نقاط کره زمین را در کنارمان داشته باشیم. و شاید به همان اندازه که منحصربه‌فرد است، ما نیز کمتر به آن توجه کرده باشیم. عظمت این منطقه، ارزش جهانی دارد، ارزشی که شاید عنوان بزرگ ترین ژئوپارک دنیا برای آن کم باشد. متأسفانه غفلت از این نعمت گرانقدر آثار شکننده‌ای را در بخش‌هایی از لوت به خصوص در محدوده شه‌داد در پی داشته است، اگرچه طی کمتر از یک دهه اخیر نگاه‌ها رفته‌رفته به این بیابان جدی‌تر شده اما نبود برنامه‌ای جامع که از بستری آگاه و برگرفته از درک عمیق نسبت به موجودیت لوت سرچشمه گرفته باشد، بهره‌برداری از هیچ یک از ظرفیت‌های این منطقه منحصربه‌فرد دنیا را ممکن نساخته است. و گاه گاهی هم اگر در بخش‌هایی چون گردشگری و استخراج معادن گامی برداشته شده، نه آنچنان قدرتمند و تاثیرگذار بوده و نه آنقدر پایدار و اصولی. لزوم برنامه‌های حفاظتی و برنامه‌های مبتنی بر توسعه پایدار، شرایط بهره‌برداری از این "گنج تفتیده" را برای نسل امروز و فردا فراهم خواهد ساخت. سال‌هاست مناطق بیابانی در سراسر دنیا مورد آزمون و خطا بوده‌اند و اکنون تجربیات ارزشمندی در دست ساکنان و صاحبان این مناطق خشن گذارده‌اند. تجربیاتی که در بستر آنها نگاه‌های حاکی از احترام و ارزش‌گذاری به بیابان‌ها و کویرها حاصل آمده و شرایط حضور میلیون‌ها انسان را با هدف بهره‌مند شدن و پایداری این مناطق به وجود آورده و میلیون‌ها قاب خاطره را در دل و جان عابران امروز آن‌ها ماندگار ساخته است.

شن در شرایطی مشابه کلوت‌ها با طول و عرض کم و بیش مانند، غیر قابل عبورترین گذرگاه‌ها و محورهای کره زمین را به وجود آورده است. محدوده‌ای که تپه‌های شنی آن گاه تا ۴۸۰ متر ارتفاع پیدا می‌کنند و از بلندترین تپه‌های شنی دنیا که در العزیزیه لیبی اند، ده‌ها متر مرتفع‌ترند. طوفان‌های شن، باتلاق‌های شنی، کمبود منابع آب، اختلاف دمای شب و روز و بی‌پایانی بسترهای سست رمل و ماسه، حرکت پیش‌روی در این منطقه را دچار خسران می‌کند. جایی که هیچ وسیله‌ای در این دنیا توان عبور از آن را پیدا نمی‌کند، نه موتوری و نه شتری. این دو دیواره سخت و نفس‌گیر در بخش‌های جنوبی لوت تا نزدیکی یکدیگر پیش آمده‌اند اما بین دو نقطه راس پائین آنها فاصله‌ای است که دروازه ورود به بخش جنوبی لوت یعنی لوت زنگی احمد است. بی‌راهه‌ها و راه‌های فراوانی در این منطقه است که در گذشته مورد بهره‌برداری گروه‌های هنجار شکن قرار می‌گرفت. حرکت در مسیر جنوب به شمال لوت مسیری در دل شگفتی‌های این سرزمین بکر است. چشم اندازهایی که با روستاهای متروکه‌ای چون شاهرخ آباد، آغاز و با آبگیرها، ارتفاعات، کویرها، کلوت‌ها، شن زارها، پهنه‌های وسیع و سکوت و آسمان بی‌پایان کویر گره می‌خورد. آنقدر بکر و ناشناخته که باورش در ذهن نمی‌گنجد. در این پهنه که گودترین چاله داخلی ایران است مناطقی چون گودیز در ۷۵ کیلومتری شرق شه‌داد و یا پهنه سنگی و آتشفشانی گندم بریان در لوت شمالی، گرم‌ترین نقاط ایران و حتی جهان را به وجود می‌آورند. شرایط تابش خورشید، آلوده، دریافت انرژی خشکی غیرقابل تصور، جنس و رنگ خاک و دلایل بسیار دیگری باعث شده تا رکورد وحشتناک نزدیک به ۵۸ درجه در ۱۹۲۲ در لیبی به ثبت رسیده هر ساله بارها در تیر و مرداد (اوت) پشت سر گذارده شود. شرایطی که شاید در بیابان‌های دیگری در شرق و غرب دنیا از بیابان‌های آمریکای مرکزی گرفته تا استرالیا دیده شود، اما شواهد و گزارش‌های اندکی که هست، بر عظمت این منطقه کم‌تر مورد توجه قرار گرفته شده ایران صحنه می‌گذارد. وجود مناطق روستایی با بافت طبیعی و تاریخی و گاه باستانی در حاشیه لوت، حضور جریان‌های هیدرولوژیک از جمله رود دائمی شور که در طول ۲۰۰ کیلومتر جریان خود جلوه‌های بی‌نظیری را در دل لوت به تصویر می‌کشد و یا آبشارهای کشیت و حُرْمک، تنگه دلفین‌ها، نیکاه‌ها و ریدوها که عظیم‌ترین گلکان‌های بیابانی دنیا محسوب

مرزهای جغرافیایی ایران ما، دربرگیرنده داشته‌های افتخار آفرینی از جنس طبیعت اند. تنوع و گستردگی پهنه‌های متفاوت از هم، چشم اندازهای بدیع و جالب توجه‌ای را به ارمغان آورده اند. عادت کرده ایم که همواره اخبار و گزارشات ناخوشایندی را در مسیر سرنوشت محیط زیست و طبیعت مان ببینیم و یادآورمان گردد که قدر این نعمت را چه بد می‌دانیم. مناطق بیابانی و کویری ایران اگرچه به عنوان اکوسیستم‌های خاص و نیز بسترهای زاینده تغییرات آب و هوایی و تاثیرگذار در این منطقه از جهان که البته جزء مناطق خشک و نیمه خشک کره زمین نیز محسوب می‌گردد، کمتر مورد توجه قرار گرفته‌اند، اما بی‌شک نادیده گرفتن این مناطق به ظاهر خشن و خشک، خود نیز خبری به مراتب دردناک‌تر و ناخوشایندتر است.

بیابان لوت با مساحتی بیش از ۸۰/۰۰۰ کیلومترمربع در حدود جنوب شرق ایران، منحصربه‌فردترین داشته‌های از این دست را در سطح دنیا رقم زده است. این منطقه بیابانی به واسطه شرایطی که بر زمین و آسمان آن حاکم است یکی از پر رمز و رازترین و نیز ناشناخته‌ترین مناطق بیابانی دنیا محسوب می‌گردد. بیابانی که به اندازه شگفت‌انگیزی و اعجاب‌آوری که دارد، وهم‌انگیز و هراسناک است. مشاهدات عینی و شاهدان و عابرانی که وجود داشته یا دارند همواره در حاشیه لوت یا بخش‌هایی نزدیک کانون‌های جمعیتی را تجربه کرده‌اند. گذر شرقی - غربی لوت، فعل بی‌سرانجامی است که چون آرزو می‌ماند. پیوستگی و مداومت کلوت‌ها در غرب کویر لوت که بیش از ۱۷۰ کیلومتر درازا و عرض متوسط ۵۵ کیلومتر را در بر می‌گیرند، اولین مانع سخت این نفوذ در سمت غرب محسوب می‌گردد. کلوت‌ها، لندفرد‌های منحصر به فرد و شگفت‌آوری که خیال و وهم را در بیابان لوت شکلی کم‌نظیر و گاه بی‌نظیر در دنیا رقم زده‌اند. حرکت فرسایشی آبی و بادی در جهت شمال غرب - جنوب شرق این خطوط مدرج را طی هزاران هزار سال به وجود آورده است. وجود طوفان‌های شن، دره‌های عمیق و گاه یکصد متری که به دره‌های مرگ شهرت دارند، فرود و فرازهای پی‌در پی و ناتمام، دیواره‌ها و لایه‌های شنی در بستر دره‌ها و شیب دامنه‌ها، اختلاف دمای زیاد شب و روز و تاثیرگذاری غیرقابل انکار این بخش از لوت شرایط عبور را با دشواری فراوانی همراه نموده است که مقابله و مبارزه با آن اراده، عزم و جسارت همچون بیابان لوت را می‌طلبد. در سمت دیگر و در شرق این بیابان میلیون‌ها میلیون تن





یادداشت



سید علی معین زاده
عضو کمیسیون گردشگری اتاق بازرگانی، صنایع، معادن و کشاورزی کرمان

از بازار عزیز تا «کوه شاه»



آخه، چه قدر لجبازی؟! چه قدر یکدندگی؟! وقتی چند نفر با ابزار آلات و کلی زحمت آن هم پای پیاده می روند اون بالایی، بالا و قد و هیكلش را اندازه می گیرند و می گویند: از زمان خلقتش تا به حال، هیچ تغییری نکرده و هیچ تکانی نخورده، حال نیز نه تنها نباید دست به ترکیبش بزیند، بلکه حق ندارید آن را سوراخ کنید! پس چرا این همه پافشاری می کنید؟! منظور ما کوه زیبای "کوه شاه" واقع در منطقه زرخیز بافت است! می گویند: این منطقه پاک ترین هوای خاورمیانه را دارد و حتی ثبت جهانی نیز شده، حالا شما می خواهید با کلی دنگ و فنگ! و هِن و هُون! سواره و با ماشین آلات سنگین بروید آنجا و ضمن تخریب محیط و مساحت زیست! و گشتن کلی چرند و پرنده و خزنده! این قدر از سر و ته آن کوه بزینت تا برسید به یک رگه و بعد، تازه سوراخ کنید تا بتوانید چند کیلو مس استخراج کنید، مگر مس کیلویی چند است؟! هر چه مس می خواهید خوب پول بدهید و بروید از همین بازار مسگری خودمان چهار سوق اول راسته بازار بخرید! و دست از سر این کوه بردارید، مگر کم، جاهای دیدنی داشتیم و خراب کردید، کسی اعتراض کرد؟ قه سبز تخریب شد، صدائی از کسی شنیدید؟! این همه زمین خالی، رفتند بازار عزیز را خراب کردند تا چند واحد ساختمان بسازند، حالا که بازار عزیز نداریم، کسی نا عزیزی کرد و غُر زد؟! این اداره میراث فرهنگی هم، اگر با بلند گودا بزند و یا درگوشی، نجوا کند و توی نشریات با خط نسخ و نستعلیق بنویسد و بگوید: این محل های دیدنی و این بافت قدیمی را تخریب نکنید، آیا گوش شنوائی وجود دارد؟! اونا، هی، ثبت می دهند و شما، هی، روی شماره ثبتش خط بکشید!! اونا می گویند: این کاروانسرا را تبدیل به هتل کنید تا چند تا از اون خارجی های مشکوک المذهب! و مشکوک الجاسوس! اما پولدار بیایند و ارز وارد مملکت کنند، شما بروید روبرویش پاساژ طبقاتی بسازید تا مردم بروند داخل مغازه هایش، طلا خرید و فروش کنند! و تی شرت بخرند! حالا کم در وسط این شهر قدیمی اُسُلُورُ (OSOLLORU) به ضمه الف و سین و سکون لام اول و کسره لام دوم به لهجه کرمانی یعنی، شیبئی بی تناسب و نامتناسب! ساختند این هم روی آن ها! و خیلی جالب است کوه را می خواهند تکه، تکه کنند و آن قلوه سنگ هائی که از تخریب کوه بدست می آورند، با کلی زحمت از آنجا حمل کنند و بیارند اینجا تا تمامی کوجه های شهر را مانند کوجه های خیابان شهید چمران و شهید باهنر با این قلوه سنگ ها، سنگ فرش کنند که به نظر قدیمی بیاید و گردشگران لذت ببرند! نمی دانید هر روز چند نفر زمین می خورند و از ناچاری دیگران می خندند تا زمین خورده خجالت نکشد! مخصوصاً در زمستان که موتورسوارها هم، چنان تصادفاتی می کنند که بیا و ببین! بعد تصمیم می گیرند زیبا ترش کنند، این قدر در اینترنت و کتاب های تاریخ و دانستی ها! به جستجو می پردازند تا یک نفر را پیدا کنند، که خداوند به او آنچنان ابتکار و نوآوری داده است که فلک ندیده و بعد ایشان

جمعی از دوستداران محیط زیست و تعدادی از قوی ترین مردان ایران! برویم به دیدنشان، تا شاید بتوانیم با چند دست آفتابه و لگن و یک دیگ هفت منی مسی که به عنوان هدیه می بریم، ایشان را راضی کنیم که دیگر این کوه را آزار ندهند و آن را سوراخ هم نکنند! و وای از آن روزی که خدای ناکرده راضی نشوند، ما برمی گردیم، اما قوی ترین مردان ایران می مانند!! می دانیم غنی ترین و بهترین معادن را در این استان داریم، اگر فقط و فقط یک درصد کمی از ربال و ارز حاصل از فروش محتویات معادن سرشار این استان را در همین استان سرمایه گذاری کرده بودند به یقین تا حالا از قطب شمال، برف وارد کرده بودیم و از آبشار نیاگارا تا همین، سِر جوی حسین آباد لوله کشی کرده و از کمبود آب نجات پیدا می کردیم!! حداقل یک مقدار از ذخیره این معادن را نگهدارید برای آیندگان تا شاید قوانین تغییر کرده و درصدی از سود معادن استان در خود استان هزینه شود، بعضی شایعات را نمی شود باور کرد اما می گویند: پای بعضی از شرکت های هواپیمائی در بین است و محرمانه با این معدن کاران قرارداد بسته اند تا قد و بالای، کوه های استان را کوتاه کنند، چون ممکن است خدای ناکرده خلبان ها دچار اشتباه شوند!! ما که این شایعه را باور نکردیم! شما را نمی دانم! ما می گوئیم: جامعه کوهنوردی و جوانان عزیز کرمانی و ایرانی، این کوه را دوست دارند و هر ساله برای صعود به آن برنامه ریزی کرده و کلی جوان دیگر را هم تشویق به کوهنوردی می کنند اما آنها می گویند: جوانان بهتر است اوقات فراغت بروند کتاب بخوانند و یا فوتبال بازی کنند و اگر باز، پافشاری کرده و قصد کوهنوردی دارند، بهتر است همین نزدیکی تشریف ببرند مسجد صاحب الزمان (ع) و دو سه بار تا طاق علی، بالا و پائین شوند، می شود همان کوه "کوه شاه"!!! البته پسندیده است یک ماشین حساب هم با خودشان ببرند و جمع و تفریق کنند که بیشتر از کوه "کوه شاه" صعود نکنند یک بار یک نفر را می شناسیم که می خواست به همین طریق به قله البرز حمله کرده و آن را فتح کند اشتباهی سر از کوه هیمالیا در آورده و قله اورست را فتح کرد!

تصمیم می گیرد از بین این همه گل و گیاه و درختان مناسب، وسط بلوار خیابان شهید چمران را درخت های توت بکارند!! آن هم نه از نوع سفید و شیرینش بلکه از نوع ترش مزه و سیاه رنگش و جالب تر آنکه این درختان نمی توانند زیاد قد بکشند و رشید اندام شوند! در طول این ده سال بلندترین آنها یک متر و دوازده سانتی متر قد کشیده! البته در بین آنها سی و دو سانتی متر هم داریم و هر روزه یکی از پرسنل شریف سازمان پارک های شهرداری موظف به کوتاه کردن شاخه ها و هرس آن می باشد و گرنه تا حالا شاخه هایشان از عرض و طول خیابان عبور کرده و وارد بازار بزرگ می شدند!! اگر حوصله داشتید، پیدا کنید کارآفرین موفق را!! البته شایعه کردند نژاد این درخت نزدیک همان کوه مورد اشاره می باشد و از آنجا می آورند و این جاها می کارند! آخه، این خیابان شریعتی مگر تا چه میزان می تواند بار سنگین ترافیک را تحمل کند؟ خیابان ابو حامد و خیابان ششم بهمین هم که وضعیت آن ها مشخص و نمی توانند کمک کنند، لذا مگر قرار نبود خیابان ابن سینا و شهید ایرانمنش یک جورائی به هم برسند تا شاید مرحوم ابن سینا به فریاد دکتر شریعتی برسد؟! به هر حال، این اماکن که توی شهر هستند و کاری از دست کسی بر نمی آید، تا جائی که می توانید تخریب کنید! اما حداقل خارج شهر و توی دشت و بیابان بگذارید مکان هائی برای دیدن باقی بماند! و دست از سر این کوه بردارید، احتمالاً اهالی و مدیران محیط زیست اطلاع ندارند و یا اینکه این قدر سرشان شلوغ است و دارند طرح های هفت باغ را تعطیل می کنند که متوجه نیستند چه فاجعه زیست محیطی در این محل در حال تکوین است. و گرنه تا حالا تعطیلش کرده بودند! به حقیقت که سکوت، جنایت است، سکوت، مایه خجالت است. اگر شما به راه راست آمده و کار را تعطیل کردید، که هیچ، ما هم در عوض دعا می کنیم: به اندازه هر، یک کیلو مس که قصد دارید از این کوه "کوه شاه" استخراج کنید خداوند یکصد کیلو از گناهات آن را ببخشد، اگر هم انشاالله بیمانه برسد! و چند کیلو اضافه آوردید لطفاً در مقابل اخذ رسید، سر پل صراط تحویل مسئولین محیط زیست بدهید تا شاید از شرمندگی در پیشگاه فرشتگان خداوند متعال نجات پیدا کنند! نمی دانیم این معدن را به چه شخصی واگذار کردید چون می خواهیم با تمامی گروه کوهنوردی و

دوستدار ورزشکاران، کوهنوردان، علاقمندان محیط زیست، و خاصه قوی ترین مردان جهان!



راین، بهشت کویر



معرفی منطقه‌ی گردشگری

سید عبدالرضا جعفری صدر

عضو کمیسیون گردشگری اتاق بازرگانی، صنایع، معادن و کشاورزی کرمان



نمای مسجد جامع راین



راین (چنارهای هزار ساله)



بلوار افلاطون راین (فصل پاییز)



سرونوش در راین

تخریب ارگ بم در زلزله دی ماه ۱۳۸۲ مورد توجه جهانگردان داخلی و خارجی قرار گرفته است. طرح این بنای خشتی تقریباً مربعی شکل است که در اطراف آن چندین برج دیده بانی ساخته شده است.

حصاری اطراف این ارگ بیش از ۱۰ متر ارتفاع دارد. تنها ورودی ارگ در بخش شرقی آن است که با سردری بزرگ به محوطه داخلی راه دارد. مکتب خانه، بارانداز، سرباز خانه، ساختمان قرنطینه، مسجد، چهار انبار، بازار، اصطبل‌های زمستانی و تابستانی، زورخانه، آتشکده، حاکم نشین، اعیان نشین و عام نشین از جمله مهمترین بخش‌های داخل ارگ می باشند.

آبشار راین

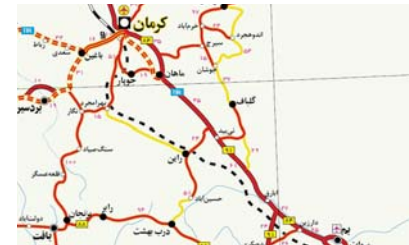
آبشار راین در دامنه کوه هزار یکی از نقاط دیدنی و تفرجگاههای تابستانی راین می باشد که در موقعیت جغرافیایی ۴۰R ۵۲۸۸۳۰ ۳۲۶۸۹۹۰ واقع شده است. سر منشاء آب از ارتفاعات ۴۵۰۰ متر قله کوه هزار است که در مسیر دره پناهگاه و دره بزکش به سمت پائین سرازیر شده و در ارتفاع ۳۱۰۰ متری به یکدیگر پیوسته و در محل آبشار فرو می ریزد. دبی آب آبشار ۴۰۰ تا ۶۰۰ لیتر در ثانیه در فصل پر بارش است.



آبشار راین

راین با جمعیت شهری حدود ۱۰ هزار نفر در مختصات جغرافیایی ۴۰R ۵۴۲۲۳۰ ۳۲۷۴۸۰ در ۱۰۰ کیلومتری جنوب شرقی کرمان قرار دارد. شهر راین مرکز بخش یکی از خوش آب و هوا ترین شهرستان های استان کرمان می باشد که در دامنه ارتفاعات هزار، مرتفع ترین منطقه جنوب کشور و آب وهوای معتدل کوهستانی و سردسیری با زمستان های سرد و تابستان های خنک و دلپذیر واقع شده است.

موقعیت راین در مسیر تجاری جنوب به شمال و شرق به غرب از زمان ساسانیان بواسطه ساخت اسلحه های جنگی، شمشیر، چاقو و تفنگ، صادرات پارچه های گرانبه، فرشهای گرانبه و مصنوعات سنگی از مرمرهای الوان، استخراج نمک و محصولات کشاورزی مانند پسته، گردو و انار در طول تاریخ یکی از مراکز عمده دادوستد جنوب کشور بوده است.



موقعیت شهر راین نسبت به مرکز استان کرمان

مناطق دیدنی راین

ارگ راین

دومین بنای بزرگ خشتی جهان با قدمت حدود ۱۷ قرن، با ساختار مشابه ارگ بم، که تا ۱۵۰ سال پیش قابل سکونت بوده، مهم ترین جاذبه تاریخی راین است که بر فراز تپه ای در جنوب غربی شهر قرار دارد. مختصات جغرافیایی ارگ راین ۴۰R ۵۴۲۵۰۰ ۳۲۷۳۸۵ می باشد.

مساحت این قلعه حدود ۲۰۰۰ متر مربع است که از سال ۱۳۷۴ بازسازی آن آغاز شده است. این بنای تاریخی پس از



ارگ راین پس از بازسازی

مسجد جامع راین و چنارهای هزار ساله آن از دیدنیهای راین محسوب می شوند. چهار درخت چنار کهنسال در این مکان وجود داشت که کسی به درستی قدمت آنها را نمی داند.

اما بین مردم رایج است که این درختان هزار ساله هستند و هر ساله گردشگران برای تماشای آنها به راین سفر می کنند. این درختان چندین سال است که معرض خشک شدن هستند و از درون در حال پوسیدن. مسئولین امر برای نگهداری این درختان اقدامی به عمل نمی آورند. تاکنون یکی از این درختان به کلی خشک شده است و سقوط درخت خشک شده در زمستان ۱۳۸۹ باعث خسارت به سردر مسجد گردید و در صورت عدم مراقبت مسئولانه در آینده ای نزدیک شاهد از بین رفتن آثار سه درخت باقیمانده نیز خواهیم بود که در این صورت یکی دیگر از نمادهای تاریخی شهر راین از بین خواهد رفت.

سرو نوش و سرو چهارصد ساله نزدیک حرم امامزاده زید از جمله دیدنی های راین هستند.

بلوار افلاطون یک از زیباترین بلوارهای پر درخت راین است که در تابستان و پاییز منظره بدیعی دارد.



نامه های وارده

سرکار خانم ایزدیناه
با سلام

اولین شماره خبرنامه را خواندم و بسیار لذت بردم شاید آنها که با چگونگی نشر، آن چنان آشنایی ندارند و فقط روزنامه و مجله ای را باز می کنند و می خوانند، محبت کرده و بگویند بسیار خوب بود اما به حقیقت می دانم که زحمت بسیار برای جمع آوری مطلب و چاپ این خبرنامه کشیده اید، لذا اگر نقدی می کنم به صورت خصوصی است و امیدوارم بی ادبی من را ببخشید و امیدوارم این حرکت تداوم داشته باشد از هنرمندی شما همان بس که با وجود آن که سه کمیته در کمیسیون بازرگانی؟؟؟؟ تشکیل شده تنها کمیته شما با موفقیت اهدافش را دنبال می کند و اما مواردی که به ذهنم رسید تقدیم می کنم:

۱- به عنوان یک خواننده که برای اولین بار این فصلنامه را می خوانم، با سوالات بدون جوابی برخورد می کنم: کمیسیون گردشگری اتاق یعنی چه؟ اعضایش چه کسانی هستند؟ هدفش چیست؟ این فصلنامه با چه هدفی منتشر شده؟ نفوذ به آن برای من خواننده و علاقمند هم وجود دارد؟ و بسیاری سوالات در این زمینه که حداقل می بایست در اولین شماره وسیله مدیر مسئول و یا سردبیر برای خواننده بیان شود.

۲- به درستی به کمبود مطلب که باید به وسیله شما کارشناسی شود واقفم اما آیا صحیح بود از دو نویسنده با یک سرفصل (لاله زار) در اولین شماره منعکس شود؟
۳- قطع فصلنامه بسیار عالی و رنگ آمیزی و انتخاب عکس ها با توجه به سختی های چاپ بسیار چشمگیر و جالب بود.

۴- تبریک به مدیر مسئول یک نشریه در نشریه ای که در حقیقت متعلق به خودش است آن هم در صفحه اول، تا حدودی به نظر جالب نبود حال اگر این تیتراژ سردبیر از طرف هیات تحریریه و یا از طرف اعضا کمیته و یا کل اعضا کمیسیون به صورت خبر و در همان صفحه اول و با همان ویرایش عنوان می کرد به نظر پسندیده تر می آمد.

۵- خط قرمز ها را به عنوان سردبیر شما مشخص می فرمایید، لذا اگر اولاً با طنز موافق می باشید و مطلب بالا قابل چاپ شدن که که فهما در غیر این صورت راهنمایی نمایید، البته سعی کردم با کمترین چالش مطالب خود را عنوان کنم

۶- پیشنهاد می شود همان طور که ایمیل آقای جهانشاهی را در انتهای مطلبشان ذکر کردید با رضایت نویسندگان برای سایرین نیز اقدام فرمایید اما مدیر مسئول و سردبیر لزوماً باید آدرس اینترنتی خود را عنوان کنند تا زمانی که نشریه به صورت مستقل دارای سایت و یا ایمیل شود.

در خانمها باز هم از این که همت کرده و با همکاری آقای دکتر جعفری صدور این فصل نامه را به زور طبع آراسته کردید واقماً جای تقدیر و تشکر دارد و به درستی می دانم که تازه ابتدای راه هستید چون تداوم این کار به مراتب مشکل تر از شروع و آغاز آن می باشد.

با احترام / سید علی معین زاده

چشمه های آب معدنی اطراف راین خواص درمانی دارند. آب این چشمه ها خوراکی نیست اما برای شفای دردهایی مانند روماتیسم مناسب است. تخت سلیمان صخره ای صاف در رشته کوهی به همین نام در نزدیکی روستای گزک است که جهت صخره نوردی مناسب می باشد.

مرتفع ترین روستای مسکونی ایران، روستاهای اردبکان و باب زنگی با ارتفاع ۳۳۰۰ متر از سطح دریا در بخش راین واقع شده است.

از معادن سنگ مرمر راین در ساخت بناهای مشهوری چون حرم حضرت علی(ع) در نجف، تاج محل در هندوستان استفاده شده است.

منازل تاریخی راین

بافت کلی شهر راین خانه باغ است. در خیابان ۱۷ شهریور راین، کوچه ی خان ها، خانه های زیبا و تاریخی وجود دارد که قسمتی از آن متعلق به دوره زندیان است. اتاق ها در دو سمت باغ قرار دارند. بخش اصلی فضاهای بسته تالاری است که برای وارد شدن به آنها بایستی از دو راهرو که با پله از سطح زمین باغ ارتفاع گرفته اند، عبور کرد. در هر یک از اتاق های این خانه بخاری های زیبای گچی تعبیه شده است.

خانه دختر لطفعلی خان و خانه محمدخان میرحسینی نیز از جمله خانه های تاریخی و زیبای راین می باشند.

شهر راین دارای شیب تند توپوگرافی از غرب به شرق است. محله های شیر خدا، مسجد جامع، قلعه کهنه، سنگ تراش ها، پائین ده، کلان و ریم خونه از جمله مهمترین محله های شهر راین می باشند.

اماکن متبرکه راین

امامزاده شیر خدا: نسب امامزاده شیر خدا با ۹ واسطه به امام جعفر صادق می رسد.

امامزاده سید علی: نسب امامزاده سیدعلی (سلطان سید علی) با ۱۰ واسطه به امام حسن مجتبی می رسد.

امامزاده زید(ع): نسب امامزاده زید (شاهزاده زید) با ۷ واسطه به امام موسی کاظم می رسد.

پیشنهادات

۱- برای استفاده از پتانسیل های فراوان گردشگری راین لازم است برای توسعه صنایع دستی در اطراف ارگ راین، ایجاد مراکز اقامتی در مرکز شهر، ایجاد پارک های طبیعی اقدام شود.

۲- برای توسعه مراکز پذیرایی و اقامتی در شهر راین، استفاده از خانه باغ های محلی بایستی در اولویت قرار گیرد زیرا این مکانها فرصت خوبی برای سرمایه گذاری و استفاده از امکانات موجود می باشند.

۳- راین موقعیت مناسبی برای توسعه ورزش های همگانی کوهنوردی، پیاده روی، دوچرخه سواری کوهستان، کایت سواری دارد.

۴- تولید صنایع دستی مصنوعات سنگی از سنگ مرمرهای الوان راین و آموزش نیروی انسانی محلی برای تولید ثروت و توسعه گردشگری یک ضرورت است.

۵- شناسایی و معرفی روستاهای بام ایران و آتشفشانهای قلعه حسنعلی راین می تواند به گردشگری راین کمک نماید.

در پایان لازم است از خانم مریم معتمدی میرحسینی صمیمانه تشکر نمایم.

دهانه آتشفشانی قلعه حسنعلی راین

دهانه های آتشفشانی قلعه حسنعلی از جمله پدیده های نادر زمین شناسی می باشد که موقعیت جغرافیایی دهانه آن ۳۲۶۸۹۹۰ ۵۲۸۸۳۰ ۴۰R است.

در اطراف دهکده های قلعه حسنعلی، قلعه حیدر و توتک حدود ۱۴ دهانه انفجاری آتشفشانهای جوان وابسته به کواترنر دیده می شود که ابتدا تصور می شد بر اثر برخورد سنگ های آسمانی بوجود آمده اند. مطالعات زمین شناسی بعدی نشان داده که این دهانه ها محل فوران آتشفشانی های جوان و منحصر بفردی هستند که از نظر علمی و ژئوتوریسم حائز اهمیت و دارای سنگ های با ترکیب اولترابازیک با گرایش اولتراپتاسیک می باشند.




تصویر دهانه آتشفشان قلعه حسنعلی و سایر دهانه های مجاور آن، قلعه حسنعلی در جنوب شرقی راین و در مسیر راین به سمت درب بهشت واقع شده است



تصویر دهانه آتشفشان قلعه حسنعلی راین، قطر دهانه این آتشفشان حدود ۱ کیلومتر است.



تصویر بخش مرکزی دهانه آتشفشان قلعه حسنعلی راین، نمک و سولفات سدیم حاصل هوازدمی سنگ های آتشفشانی یکی از منابع معدنی این آتشفشان ها می باشد



امام زاده شیر خدا، راین



سفرنامه

اکبر رشیدی

عضو کمیسیون گردشگری اتاق بازرگانی، صنایع، معادن و کشاورزی کرمان



جستجوی حیات بر فراز آتشفشان گندم بریان

اطراف اختلاف سطح دارد که در این قسمت ها گندم بریان بصورت تپه ای بلند دیده می شود که زیر آن خاک و سطح فوقانی آن با سنگ های گدازه ای سایه رنگ (که ارتفاع برخی از نقاط آن حدود ۴ متر است) پوشانده شده، همزیستی خاک زرد رنگ پائین و سنگ های سیاه در بالا، از جمله پدیده های بی نظیری است که زیبایی خاصی را به آن در جنوب بخشیده است و ناحیه شمالی گندم بریان با دشت پیرامونش هم سطح می باشد.

در قسمت دسته ملاقه شمال گندم بریان سه دهانه آتشفشانی وجود دارد که در گذشته دو عدد آن با نام های کردوانی و محمودی به پاس زحمات و تلاشهای آنها در شناساندن مناطق ناشناخته کویر لوت، نامگذاری شده، این دهانه ها دقیقاً بر روی گسل نایبند قرار داشته و قدمت آنها به دوران چهارم زمین شناسی می رسد.

سفر به منطقه گندم بریان

از آنجا که اعضای کمیسیون اطلاعاتی از منطقه گندم بریان داشتند، خوشبختانه انجام این سفر نه تنها با استقبال اعضا مواجه شد بلکه اساتید حاضر دانشگاه کرمان، موتور سوران و کمپنه آفرود هیئت موتورسواری و اتومبیلرانی تربیت بدنی کرمان، صدا و سیما مرکز کرمان و نماینده سازمان میراث فرهنگی و گردشگری نیز از انجام این سفر استقبال نمودند.

سرنجام با همت و پشتکار زیاد و آماده سازی ماشین ها، موتورها و تدارکات لازم شامل تهیه لیست لوازم ضروری فردی و جمعی و پیش بینی سوخت، آذوقه، کمپ شبانه، امکانات ارتباطی و همچنین آماده شدن تعمیر کار و عکاس مجرب و دیگر موارد توسط جمع فوق خصوصاً عزیزان گروه کرمان آفرود این سفر تاریخی و بیاد ماندنی عصر روز پنجشنبه ۵ بهمن ماه ۱۳۹۱ کلید خورد.

عصر پنج شنبه ۵ بهمن ماه ساعت ۱۵:۳۰ در ابتدای جاده کرمان بم جمع شدیم و با کمی تأخیر که عادت ما کرمانیه است به سمت شهداد حرکت نمودیم و پس از رسیدن به شهداد خودروها را سوختگیری نموده و گشت کوتاهی در شهر زدیم توضیح کوتاهی راجع به شهداد دهم شهداد که نام قدیم آن خبیص است از شهرهای باستانی است و در آن چند اثر تاریخی ملاحظه می شود از جمله زیارتگاه امامزاده زید و

شهداد در حاشیه غربی دامنه شرقی کوهستان جفتان، قرار گرفته است و ارتفاع بلندترین قله جفتان به ۳ هزار و ۹۹۰ متر می رسد قلل ارتفاعات این کوهستان تا اواخر اردیبهشت ماه پوشیده از برف است؛ از این رو، آبهای فراوانی به طرف دشت جریان دارد.

شهداد تا کرمان صد کیلومتر فاصله دارد و در ارتفاع ۴۳۰ متری

نصرت آباد (داخل ریگهای یلان) را به عنوان گرمترین نقطه زمین مطرح نمود. در سال های بعد دکتر تسودور مونو همان مکان را به عنوان قطب گرمایی زمین تأیید کرد. بعداً پروفیسور پرویز کردوانی فرضیه قطب گرمایی زمین را در منطقه گندم بریان واقع در لوت شمالی مطرح نمود. اما با استناد به آمار ایستگاه های زمینی در نزدیکترین مناطق به بیابان لوت و همچنین در سال های اخیر و با بررسی عکس های ماهواره ای گرمترین نقطه این بیابان در محدوده لوت مرکزی (بخش میانی کویر لوت) پیش بینی شده است.

سازمان هواشناسی کشور نیز با استناد به آمار ثبت شده ناسا بالاترین دمای سطح زمین را در ریگ های یلان اعلام نموده است. و جالب تر این است بدانید پرفیسور کردوانی نیز اخیراً در مستندی که در سیمای ملی پخش شد نظریه خود را در مورد این که گندم بریان گرمترین نقطه جهان است تغییر داده و اعلام نمود، که این نقطه در لوت مرکزی حوالی گودترین نقطه کویر لوت قرار دارد. بنا بر این نه تنها گندم بریان گرمترین نقطه لوت تأیید نشده است بلکه فاصله هوایی آن تا نقاط ثبت شده ناسا، حدود ۱۵۰ کیلومتر فاصله دارد.

برگردیم به ادامه سفر نامه، دسترسی به سه دهانه آتشفشانی شمال گندم بریان به لحاظ طولانی بودن مسیر و حضور کاروان های مسلح مواد مخدر و اقدامات بازدارنده موثری که در سالهای گذشته در مسیر اشرا انجام گرفته، سفر به شمال گندم بریان و صعود بر دهانه آتشفشان را به صورت رویایی در آورده بود، که نیاز به بررسی و اتخاذ راهی نسبتاً مطمئن داشت. ابتدا این راه مشخص گردید، سپس با تعدادی از دوستان کویر نورد کرمانی که اکثراً علاقه خاصی به کویر لوت دارند و از ماجراجویی ترسی ندارند، مشورت بعمل آوردم.

نهایتاً این طرح در کمیسیون گردشگری اتاق بازرگانی کرمان مطرح و در آن جلسه توضیحات مفصلی ارائه شد از جمله اینکه گندم بریان یا ریگ سوخته در لوت شمالی (بخش شمالی کویر لوت) در فاصله ۸۰ کیلومتری شمال شهداد در استان کرمان واقع، و مساحت آن بیش از ۲۵۰ میلیون متر مربع است. سطح گندم بریان پوشیده از سنگ ها و گدازه های بازالتی سیاه رنگ آتشفشانی است و رود شوزار جوار دیواره غربی آن عبور و به سمت چاله مرکزی لوت ادامه مسیر می دهد.

چنانچه از طریق تصاویر ماهواره ای (Google Earth) به گندم بریان نگاه کنیم، شکل آن مانند ملاقه ای است که کفه این ملاقه مثلی تا مقارن و دسته آن در سمت شمال قرار دارد و در مختصات جغرافیایی ۳۱ درجه و ۳ دقیقه شمالی و ۵۷ درجه و ۴۰ دقیقه شرقی واقع می باشد.

در مورد ریخت گندم بریان توضیحات بیشتری دارم جناح جنوبی و بخشی از جناح شرقی و غربی گندم بریان با زمین

حدود ۲۳ سال قبل در حین مطالعه کتاب ارزشمند گزارش های جغرافیایی شهداد و جغرافیای تاریخی دشت لوت اثر مرحوم دکتر مستوفی به مطلب بسیار جالبی برخوردیم که در آن شرح زیبایی در مورد سه دهانه آتشفشان شمال گندم بریان آمده بود و از آن زمان آرزوی من سفر به این منطقه و بررسی آن بود. یاد دارم که در آن سالها، در جلسه ای که پیرامون کویر لوت در استانداری کرمان تشکیل شده بود، یکی از جغرافیادانان معاصر موضوعی را مطرح نمود که این منطقه فاقد حیات است به گونه ای که باکتری هم وجود ندارد و این امر اشتیاقم را برای بررسی از نزدیک افزون نمود، به طوری که هر زمان فرصتی جهت مطالعه گندم بریان حاصل می شد کوتاهی نمی کردم، بارها بر روی نقشه های توپوگرافی دقت کرده و در سالهای اخیر هزاران مرتبه بر روی (Google Earth) خیره شدم.

چندین مرتبه در فصول مختلف به دیواره جنوبی گندم بریان که در دسترس بود سفر نمودم، حتی شهبائی را در دامنه آن بیتوته می کردم و شب گرم تماشای آسمان و صبحگاهان محو صدای پرندگانی می شدم که در طلب روزی بر فراز گندم بریان تسبیح گویان آوازی می خواندند و روز رطیل های درشتی با بدن های پر از موی قهوه ای را می دیدم که با شکم سیر و بر آمده بدون غم روزی فردا و انباشت غذای آینده در پناه سایه ای به آرامی آرمیده بودند.

با این یافته ها شکی در وجود حیات در جنوب گندم بریان نداشتم. اما آثار حیات در شمال گندم بریان برایم معما می شده بود زیرا در سطح عظیم گندم بریان، آب وجود ندارد و سطح سیاه گندم بریان حرارت خورشید را جذب کرده و سنگهای سطح آن بسیار داغ می شوند بطوری که در تابستان نمی توان آنها را با دست از زمین بلند کرد و همچنین وزش طوفان های شدید در بعضی فصول از شمال به جنوب گندم بریان نیز، باعث می شد که در وجود حیات در این منطقه گندم بریان شک نمایم.

بنابراین در جستجوی راهی برای دسترسی به منطقه شمالی بودم.

البته باز می گویم دامنه جنوبی گندم بریان در دسترس است. هم اکنون می توان از کنار کارگاه متروکه راه سازی در جاده شهداد نهبندان با حدود ۴۵ کیلومتر جاده خاکی به آنجا رسید. اما سفر به شمال گندم بریان داستان دیگری دارد که پس از توضیح کوتاهی راجع به گرمترین نقطه کره زمین برایتان نقل می کنم. همه دیده ایم که در سالهای اخیر در بسیاری از مقاله ها، جراید و وب سایت ها، گندم بریان را گرمترین نقطه کره زمین عنوان کرده اند. اما بدانیم که، فرضیه قطب گرمایی زمین در کویر لوت اولین بار در سال ۱۹۵۲ توسط "پروفیسور استراتیل استاد دانشگاه وین" طرح گردید و پس از مطالعات خود غرب



خوشبویند خارهای کویر، خوش آب و رنگ اند ریگ های کویر و دلچسب است خلوت شب و سجده بر خاک پاک کویر. به هر جهت شیبی آرام و بدون باد را با خیال راحت خوابیدیم صبح جمعه ساعت ۴ بیدار باش داده شد هوا دلپذیر و کمی سرد بود. در آن تاریکی شب، جوان سربازی در سنگر بالای پشت بام پاسگاه کنار پایگاه هلال احمر نگرهانی می داد. به نظرم آمد که بی خوابی این عزیزان در دل کویر باعث خواب راحت هم میهنان در شهرهاست.

گروه جهت ورود به منطقه آماده و ترتیب آرایش حرکت خودروها مشخص شد. پس از حرکت، خورشید شروع به طلوع خیال انگیزی نمود که دیدنی بود. نقطه خروج از جاده اسفالت حدود ۹ کیلومتر بعد از کمپ هلال احمر حوالی منزل (موزل) ۹ هزار ساله کاروان های شتر رو محور شهیدان (نهبندان) انتخاب گردید. پس از جدا شدن از جاده اسفالت ابتدا با زمین نرمی مواجه شدیم که ناچار چرخ های جلوی ماشین ها را قفل (لاک) نمودیم و سپس با تپه ای نسبتا بلند روبرو شدیم که بالا رفتن خودروها از آن فقط با کمک دنده سنگین ممکن گردید.

در حین بالا آمدن، فعالیت دو گروه از دوستان صدا وسیما چشمگیر بود گروه اول از واحد خبر به سرپرستی آقای احمدزاده و گروه دوم مستند ساز به سرپرستی آقای ملک قاسمی که با جدیت در همه صحنه ها حضور داشتند در حالی که در پشت دوربین یک چشم را بسته نگه می داشتند تا بهتر ببینند و این درسی بود که گاهی چشم پوشی لازم است، خصوصا پوشیدن هر دو چشم از زرق و برق دنیا و دیدن حقیقت هستی.

در ادامه به «دقی» بدون جاده (زمینی بدون عارضه بلند و بعضا نا هموار) وارد شدیم و که در جای جای آن سنگ هائی به رنگ الوان پخش بود که خالق هستی به جای گل رنگی، آنها را کاشته بود، همراهان تعدادی کمی از آنها را بعنوان سوغات کویر جمع آوری نمودند. دوستان کویر نورد به این زمینهای السوان مرز پر گوهر می گویند زیرا دیدار از این زمینها مساوی است با زمزمه این شعر غرور آفرین

و پس از گذر از پل به سمت جنوب ادامه مسیر می داد. سرچشمه این رود در خارج از استان کرمان و از ارتفاعات «خوسف» و خراسان جنوبی شروع شده و از بخش شمالی، وارد استان کرمان می شود و پس از گذشتن از کناره غربی گندم بریان، در بخش شمالی کلوت ها به چاله رودشور یا چاله مرکزی ختم شود. در بعضی از سال ها در اثر بارندگی زیاد رود شور طغیان نموده تصویر بسیار زیبایی خلق می شود که زمینه آن نمک و کلوت ها چون جزایری زیبا و کوچک در میان نمک، شکوهی خاص به فضا می بخشند. غلظت نمک رودشور به خصوص در سالهای کم آبی، به قدری است که همواره بلورهای نمک به شکل تخته های شیشه ای در کناره رود شکل گرفته اند. در برخی مواقع حرکت آب در بین بلورهای نمک به سختی انجام می گیرد. مزه کردن آب این رود تا چند روز آثار شوری و تلخی را بر لب ها به جا می گذارد.

بعد از گذر از جنگل نیکاه و گذر از بخشی از کلوت ها و رود شور به پایگاه هلال احمر در ۸۰ کیلومتری شهیدان رسیدیم این پایگاه دل کویردانی است و تا کنون در موارد متعدد به داد کسانی که در کویر لوت طوفان زده یا گم شده اند رسیده است. شب در آن مستقر شدیم، ضیافت شامی ساده و بسیار دلچسب ترتیب داده شد و دوستان، گروه گروه در گوشه ای سفره خود را پهن و از هر طرف ندای بفرمائید شام با مهربانی و لبخند در آن فضا طنین اندازد.

بعد از شام نوبت به جلسه هماهنگی فردا رسید، چگونگی پیمایش مسیر و ملاحظات آن بدون هیچ گونه پرده پوشی با همسفران مطرح گردید، پس از این توضیحات قرار شد کلیه همراهان برگه ای را تنظیم نمایند که در آن علاوه بر ثبت مشخصات کامل، اعلام نمایند که نسبت به تمامی مسائل این سفر توجیه شده و مسئولیت هر گونه پیش آمد را نسبت به خود پذیرا می باشند. ضمنا تعهد نمایند حافظ محیط لوت بوده خصوصا ذره ای زباله را در کویر رها ننمایند، بعد از این توضیحات منتظر بودم که بعضی از همراهان انصراف خود را اعلام نمایند ولی با تعجب دیدم که کلیه افراد حاضر برگه فوق را تنظیم، امضا و تحویل دادند. پس از جلسه توجیهی کیسه خوابها پهن و زمان خواب اعلام گردید. قبل از خواب بیرون آمدم و شیبی صاف و آرام بود، در این شبها در کویر سکوت، موسیقی مداومی است که مملو از پرده های پر رمز و راز می باشد.

شبهای کویر، آسمانش نگاهت را با خود می برد تا آستانه عروج و محو میشود در نور ستارگان وهم آوا می شودی با طبیعت، چه زیبا ست حل شدن در حقیقت و یاد خدا.



از سطح دریا قرار دارد. آب دایمی شهیدان از رودخانه «درختگان» تأمین می شود. این رودخانه از ارتفاعات «هینمان» سرچشمه می گیرد و از دره درختگان عبور می کند؛ در مدخل تنگه «چهار فرسخ»، به طرف شمال منحرف می شود، سپس از طریق آبادی ابراهیم آباد به سوی لوت جریان می یابد. آب این رودخانه در زمستان فراوان و در تابستان کم می شود.

شهیدان کنونی به شکل مثلثی است که رأس آن به طرف دره «کناران» و قاعده آن به سمت شرق در حوزه تکاب قرار گرفته است و به کلوت های موازی حاشیه لوت منتهی می شود. زمینهای شهیدان تمام پوشیده از باغهای مرکبات و خرماست. در شهیدان با مسئول هلال احمر شهیدان جناب آقای پور حسینی جلسه ای برگزار نموده و آقای پور حسینی ضمن استقبال گرم، یک گروه از جوانان هلال احمر را جهت آشنائی بیشتر با لوت همراه مسافران این سفر اعزام نمودند.

پس از اتمام جلسه به سمت پایگاه هلال احمر در جاده شهیدان نهبندان حرکت نمودیم بعد از ۲۵ کیلومتر «نیکا»ها (گلدانهای کویری) وجود دارد که گاه ارتفاع آنها به ۲۵ متر می رسد؛ در حالی که بلندترین نیکاهای صحراهای آفریقا ۳ متر طول دارند. ۴۰ کیلومتر بعد از شهیدان، شهر افسانه ای کلوتها با برج و باروهای عظیم قرار دارد که حدود ۱۱ هزار کیلومتر مربع وسعت دارد. تپه های ممتد و طولانی کلوتها و دره های بین آنها نشان از قدرت و هیبت باد در این منطقه دارند. کلوت از مناظر اعجاب انگیز خلقت است که در رشته های ممتد و موازی در جهت شمال غربی به جنوب شرقی گسترده شده است، طول این عوارض طبیعی بیش از ۱۶۰ کیلومتر و عرض آن در حدود ۷۰ کیلومتر است. کلوت ها اسرارآمیزترین و ناشناخته ترین عارضه طبیعی در کل بیابان لوت و ایران است، کلوتها در غرب و ریگ های یلان در شرق، دو عارضه لوت مرکزی هستند که در نوع خود در دنیا بی نظیرند.

در بین کلوتها به رود شور رسیدیم که از شمال به جاده رسیده





یکی تهیه گزارش و یکی ...

ولی از همه جالب تر سه موتورسوار همراه ما بودند که سعی جدی داشتند از دیواره آتشفشان صعود نمایند و ما که در بالا شاهد بودیم صعود موتور را غیر ممکن می پنداشتیم ولی در کمال تعجب و نا باوری یکی از ورزشکاران بنام آقای حسین نیک زاد با موتور کراس خود برای اولین مرتبه در تاریخ برفراز آتشفشان صعود نمود که مورد تشویق همگان قرار گرفت . در چهره ها که نگاه می کردم همگی خستگی شیرینی داشتند و حالش خوش و دوستان را دعا می کردم که الهی در زندگی خسته کار باشید اما خسته دل نباشید . مناظر اطراف آنقدر زیبا بود که وصف ناشدنی است و انسان را یاد گنگ خواب دیده می انداخت .

اما در حین گردش بر فراز آتشفشان با چیز عجیبی روبرو شدم که معمای بیست ساله ای را برام حل کرد، ناگهان در دستان تعمیر کار گروه آقای ابراهیمی حشره ائی دیده شد که شکل عجیب و منحصر به فردی داشت به گونه ائی که پاها و سر آن مانند ملخ بود و بر پیشانی دو عدد شاخک داشت و شکم آن مانند عنکبوت بود . این حشره گونه ای نایاب از خانواده «مانته دوا» است و یکی از مرمرترین و ناشناخته ترین حشرات جهان میباشد. گونه های شناخته شده آن در ایران به نامهای آخوندک ، شترزنگ، فال بین، قاطرکش نیز معروف است چون از آب دهان این حشره قاطر مسموم می شود .

مانته دوا حشره ای است که معمولا سبزمخ، ملخ وش، باریک و کشیده با پاهای دراز، سر بزرگ و دو جفت بال. هنگامی که آرام می آید پاهای جلوی خود را مانند دو دست به سمت بالا نگه می دارد و در این حالت مانند آن است که دارد دعا می خواند، در زبان های فرنگی، آن را مانته دوا یا مانیتس میخوانند و در شهادت نوع سبز متمایل به زرد رنگی در باغات و مزارع یافت میشود که به آن گاوکشو گفته می شود . این حشره می تواند مدت درازی را بدون آب و خوراک تاب آورد .

مانته دوا دارای توانایی استتار بسیار خوبی (بوسیله هم رنگی با

کم حرکت نمودیم . مسیر در بیابانی نسبتا هموار طی می شد اما بریدن رد های قدیمی اشرا را باعث تکانهای شدید و ضربه به ماشین ها و خستگی شدید سرنشینان می گردید و چاره ائی جز تحمل نبود .

از ۱۵ کیلومتری مانده به مقصد، دهانه آتشفشان مورد نظر خود نمائی می کرد که شوق رسیدن را صد برابر می نمود. این دهانه آتشفشان خاموش مانند زیبایی خفته در اعماق کویرلوت چشم نوازی و دلبری می کرد و دیدن آن انسان را مبهوت زیبایی خود و یاد زیا آفرین هستی می انداخت و حال خاصی دست می داد که در آن بهترین سخن، ذکر (یا مصور) و زمزمه اشعاری مانند شعر زیر بود .

در راه رسیدن به تو گیرم که بمیرم
اصلا به تو افتاده مسیرم که بمیرم
یک قطره آبم که در اندیشه دریا
افتادم و باید بپذیرم که بمیرم
این کوزه ترک خورد چه جای نگرانیست

من ساخته از خاک کویرم که بمیرم
به هر حال لطف خدا شامل حال همه دوستان همراه شد و گروه به سلامتی این منطقه را پشت سر گذاردند در ۴ کیلومتری دهانه آتشفشان ناگهان رنگ زمین تغییر کرد و کاملا سیاه و مشکی شد. در این نقطه به برخی بلندتپه هلالی شکل (شنی) برخوردیم که ترکیب آن با رنگ سیاه زمین بسیار جالب بود، بر اثر شعف حاصل شده از دیدن منظره این تپه ها، موتور سواران بی اختیار شروع به پرش های بلند و تعدادی از ماشین ها نیز از شن صعود نمودند. که به علت نرمی و روان بودن شن هنگام صعود گیر می کردند اولین کسانی که به داد آنها رسیدند دو نفر از جوانان هلال احمر بودند که پیاده و با تلاشی دیدنی سعی می کردند که از شن بالا روند اما یک قدم به جلو و دو قدم سر می خوردند ولی دست از تلاش نکشیدند تا به یاری دوستان شتافتند. با دیدن این منظره تصور می شد کمک به دیگران با خون ارباب جمعی هلال احمر عجبین شده است .

نزدیکی ظهر در حالی که هوا کمی گرم احساس می شد به دامنه آتشفشان مورد نظر رسیدیم، ماشین ها را در دامنه آتشفشان پارک نموده و شروع به صعود نمودیم. (چه خوش باشد که بعد از انتظاری به امیدوی رسید امیدواری)

در هنگام صعود هر کس خلوتی مخصوص خود داشت و سکوت بهترین حرف بود . و زمانی که بالای دهانه رسیدیم هنر نفر کار خود را انجام می داد . یکی عکاسی و یکی فیلم بردار



ایران ای مرز پرگوهر
دور از تو اندیشه بدان
پس از طی حدود ۴۰ کیلومتری «منزل بارسک» در کنار جاده متروکه و قدیمی شهسود - بیرجند رسیدیم . هوا با بالا آمدن خورشید بسیار ملایم و دلچسب بود شانسسی که آورده بودیم امروز از طرف سایت های هوا شناسی هوائی بدون ابر و آرام اعلام شده بود که همان گونه هم شد .

۵ کیلومتر بالاتر از بارسک ، دق کوچکی که در آن چند بوته کوتاه بود، ترمز دستی ها را کشیده و سرفره صبحانه را پهن نمودیم، انصافا در این صبح دل انگیز و درمیان بیابان خدا لقمه ائی نان و پنیر با نوشیدن یک استکان چای طعم و مزه ائی دیگر داشت زیرا انسان بود و خودش، فکر قبض آب، برق، قیمت دلار، نخود ولوبیا به وادی فراموشی سپرده شده بود. در این زمین پاک، آرامشی وصف ناپذیر حاکم بود، که یاد خدا شیرین بود و حرف دنیا بی ارزش.

چند دقیقه ائی که وقت داشتیم در اطراف بوته های موجود تفحصی نمودم و روی شن های کنار آنها تعدادی رد پای آگاما (نوعی مارمولک) دیدم که از شب قبل در حین بدست آوردن قوتی لایموت از خود به جا گذارده بودند .

صبحانه که صرف شد به دوستان اعلام گردید که از این نقطه به بعد مسیر عبور اشرا و کاروان های موادمخدر در قبل است و برای احتیاط قرار شد ، اولاً در امتداد مسیرهای اشرا حرکت نکنیم بلکه سعی نمائیم مسیرها را عمودی قطع نمائیم ، ثانیاً قرار شد که یک خودرو تنها با یک سرنشین در جلو ستون حرکت نماید و بقیه خودروها با فاصله ای، حدود سیصد متر، دقیقا بر روی رد خودرو جلودار که اصطلاحا به آن خودرو مارشال گفته می شد حرکت نمایند

از این نقطه تا دهانه آتشفشان ۳۵ کیلومتر به صورت آماده باش و با احتیاط ، فقط در راه خط انداخته شده خودرو مارشال در مسیری که توسط جی پی اس پس از تلاشهای فراوان ترک گذاری (ثبت مسیر در جی پی اس) شده بود با سرعت






دوم شدیم، گروه دوم به علت خرابی یکی از خودروها مجبور شده بود آن را یدک بکشد که خیلی دیر به ما رسید. وقتی هم که آمدند همه پر از گرد و غبار کویر بودند و ریش و سیبیل و ابروی غرق خاک آنها در تاریکی دیدنی بود، البته همه خندان و شوخی کنان و شکرگزار بودند. در پایگاه هلال احمر سرودستی شستیم و آماری گرفتیم و حرکت کردیم.

در بین راه ۴۰ کیلومتر مانده به شهپاد در حالی که از یکی از خودروها ی گروه، بعد از کم نمودن سرعت عمود بر جاده به سمت کلوته ها رفت وقتی دقت کردم متوجه شدم در دور دست چراغهای قرمز رنگی به چشم میخورد که متعلق به یک دستگاه خورو سواری بود که عصر از جاده خارج و در زمین نرم گیر کرده و گرفتار شده بود. دو جوان گرفتار همراه خودرو که شدیداً ترسیده بودند گفتند که از ساعت ۴ بعد از ظهر، کلی زحمت کشیدیم که ماشین را در آوریم و نتوانستیم، بعد سر جاده رفتم کمک خواستیم کسی حاضر به ریسک نشد، آنها به جای امداد خواستن از هلال احمر دست به دامان آتش نشانی شهپاد شده بودند و تانکر آتش نشانی با آب آمده بود و بعلت سنگینی، خودش هم در حال تیپیدن بود. آن دو جوان در حالی که از ترس می لرزیدند تقاضای کمک می نمودند قبل از نجات به آنها تذکر داده شد. که کویر نوردی تجهیزات و تجربه مناسب می خواهد و هر کس لوت را شوخی بگیرد لوت یقه او را جدی خواهد گرفت. پس از رهائی آن خودرو ادامه مسیر دادیم و حدود نیمه شب به کرمان رسیدیم.

روزهای بعد به دستاوردهای سفر می اندیشیدم، دیدم که این سفر با نتایج زیر ارزش سختی هایش را داشت:

- ۱) صعود افتخار آفرین کلبه افراد گروه به دهانه آتشفشان مورد نظر
 - ۲) تهیه گزارش، مستند و عکس های بی نظیر
 - ۳) ثبت آثار حیات و رد فرضیه عدم موجود زنده در این منطقه.
 - ۴) ثبت رکورد صعود و فتح دهانه آتشفشان گندم بریان علیرغم شب بسیار سرد و باد شدید
 - ۵) از همه مهمتر بالا بردن روحیه همکاری و خود باوری استانی در جهت تحقیق، شناسایی و معرفی کویر زیبای لوت، و این کار محقق نشد، مگر با مساعدت نهاد های یاد شده فوق و کلبه دستگاه های اجرایی ذیربط از استانداری کرمان گرفته تا بخشداری شهپاد که جای تقدیر و احترام خاص دارد.
- این سفر بیاد ماندنی جمعا با ۱۲ خودرو دو دیفرانسیل مجهز و ۳ دستگاه موتور کراس با پیمایش بیش از ۵۶۰ کیلومتر مسیر رفت و برگشت از کرمان به انجام رسید.
- در پایان هم اذعان می کنم که زحمات ۴۰ نفر همراهان همدل باعث انجام این سفر گردید که برای تک تک این عزیزان آرزوی بهروزی و سلامت دارم.



محیط زندگی (به منظور دیدرس نبودن از دست شکارچیان دیگر و همچنین طعمه مورد نظر خود میباشند که این هم رنگی شامل رنگهای سبز-سیاه-قهوه ای- سفید و رنگهای دیگر در گونه های مختلف می شود. این قابلیت های استثنایی تطابق با محیط، مانته دوا را به کابوسی برای حشرات دیگر تبدیل کرده است. هرگاه حشره ائی به نزدیک آن بیاید، او دستها را به سوی دراز می کند آن رامی گیرد و سپس آرام آرام به خوردنش مشغول می شود.

شبهه تهاجمی و تکنیک های حمله این حشره، از دیرباز مورد توجه رزمی کاران چینی بوده است و سبکی به نام "هشت تکنیک مرگ آور" بر همین اساس به وجود آمده است. مانته دوا دو خصوصیت عجیب دارد. اول این که تنها حشره ای است که قادر است سر خود را به اطراف بچرخاند، آن هم ۱۸۰ درجه و دوم آن که در ابراز علاقه و محبت جان برکف است و از سر باختن هراسی ندارد هزاران بار دیده شده است در هنگام جفتگیری اگر نگارش جان طلب کرده او تقدیم نموده و زوجه با خوردن سر زوجه خود به زندگی او پایان داده. البته دانشمندان حشره شناس مانته دوا ماده را اینگونه تیره کرده اند که این حشره بعد از جفت گیری جفتش را می خورد تا املاح معدنی مورد نیاز تخم را فراهم کند. اما بنظرم رسید این امر در نهاد این حشره است و مانته دوا ماده ماموریت دارد عمر زوج خود را کم نماید.

تا به امروز گونه های زیادی از این حشره زیبا یافت شده، که بیشتر آنها ساکن نواحی استوایی و نیمه استوایی دارای آب و هوای معتدل هستند. اما گونه ائی که بر فراز دهانه آتشفشان گندم بریان دیده شد، گونه ائی نایاب در جهان می باشد. رنگ آن به صورت سیاه و سفید خال خالی است و در این حشره جهشی رخ داده که فاقد بال است و اندازه آن از دیگر گونه های سبزام کوچکتر است.

به هر جهت با دیدن این مانته دوا ی خارق العاده که حشره خوار است به این نتیجه رسیدم چرخه حیات به گونه ائی بسیار ظریف در اعماق کویر لوت جریان دارد و خداوند عالم طی هزاران سال از روزی رساندن به مخلوقات خود در این نقطه ظاهراً بدون آب و علف غافل نبوده است و از اینکه قبلا فکر کرده بودم ممکن است اینجا حیات وجود نداشته باشد خنده ام گرفت.

یادم رفت که به گویم نقطه هدف ما از میان سه دهانه آتشفشان مذکور که با هم فاصله کمی داشتند دهانه میانی که بسیار زیبا و به شکل مخروط سر بریده ای بود انتخاب گردید و زمانی که بر بالای آن صعود نمودیم ملاحظه کردیم در آن بالا گودالی عمیق وجود دارد که از پائین قابل دیدن نیست.

پس از صرف نهار و نمازی دلچسب در دامنه آتشفشان به دو گروه تقسیم شدیم و قرار شد گروه اول به سر پرستی آقایان فلاح و مقدم جهت تکمیل عکس برداری مجدد به دهانه صعود نمایند و گروه دوم به سرپرستی اینجانب موتورها را با گاری مخصوص یدک نماید و نهایتاً مقرر گردید دو گروه در پایگاه هلال احمر به یک دیگر الحاق نمایند. در هنگام برگشت که همان مسیر رفت بود، به علت خستگی وارده بسیار طولانی تر و خسته کننده تر به نظر می آمد بعلاوه بعضی از خودروها در شب جا می ماندند و کل ستون معطل می شد و دست اندازهای مسیر بسیار کوبنده تر به نظر می آمد.

پس از رسیدن به پایگاه هلال احمر بعضی افراد که میخواستند زودتر به کرمان برسند خداحافظی نموده و مابقی منتظر گروه

پی نوشت

- ۱-سایت کویرها و بیابان های ایران
- ۲-سایت کرمان آفرود
- ۳-کتاب گزارش های جغرافیائی شهپاد و جغرافیای تاریخی دشت لوت (نگارش دکتر احمد مستوفی)
- ۴-سایت تالار گفتگو
- ۵-سایت ویکی پدیا فارسی



در ماه، و همچنین وجود ۱۰۰ میلیون نظر و پیشنهاد در مورد ۲ میلیون ۷۰۰ هزار هتل و محل های اقامت و رستوران در سراسر جهان، تبدیل به یک برند معتبر در بحث گردشگری دنیا شده و هر ساله جوایز متعددی از مراکز گردشگری جهان دریافت می کند از جمله: نحوه عضویت و استفاده از این وب سایت به



راحتی انجام می پذیرد یعنی پس از ورود به صفحه اصلی در قسمت ثبت نام، با ساختن یک کاربر جدید به راحتی می توانید از اطلاعات مفید این وب سایت استفاده و در ضمن تجارب، عکس ها و توصیه های خود را در مورد هتل ها، جاذبه های گردشگری هر کشوری که به آن مسافرت نموده اید در اختیار سایرین قرار دهید.

لازم به توضیح است بعد از عضویت و استفاده از اطلاعات در صورتی که تجارب خود را در این سایت به اشتراک بگذارید و این تجارب مورد استفاده سایرین قرار بگیرد بر اساس تعداد بازدید و همچنین رای و نظر مثبت بازدیدکنندگان به مطالب شما، در رتبه بندی اشخاص مورد اعتماد قرار خواهید گرفت. در پایان امیدوارم اطلاعات در مورد معرفی این وب سایت برای خوانندگان و علاقمندان گردشگری مورد استفاده قرار گیرد. اطلاعات برگرفته از وب سایت: <http://www.tripadvisor.com>

معرفی وب سایت ها و منابع گردشگری خارجی



معرفی

امید فدایی

عضو کمیسیون گردشگری اتاق بازرگانی، صنایع، معادن و کشاورزی کرمان


دنیای گردشگری شده اند. هدف من معرفی یکی از بزرگترین و بهترین سایت های راهنمای گردشگری در دنیای مجازی می باشد که خود من بارها از فواید آن بهره برده ام.

سایت TripAdvisor (توصیه های سفر) با نشانی اینترنتی <http://www.tripadvisor.com> بزرگ ترین سایت راهنمای گردشگری در دنیای مجازی می باشد که خدمات متنوعی را با بهرگیری از اطلاعات مورد اطمینان اعضای خود در مورد هتل ها، جاذبه های گردشگری، پروازها و رستوران ها و سایر نیازهای یک گردشگر در اختیار افراد قرار می دهد. در حال حاضر این وب سایت با داشتن ۲۶۰ میلیون بازدید



یکی از مزوومات سفر، داشتن اطلاعات کافی در مورد مقصد، از جمله اطلاعات مربوط به هتل ها و جاذبه های گردشگری و همچنین توصیه های سایر افراد در مورد تجاربشان در طول سفر در مقصد مورد نظر، می باشد که پیشرفت تکنولوژی و مشخصا وسائل ارتباط جمعی و دنیای مجازی امروزه این کار را برای تمامی جهانگردان و حتی مسافرین داخلی هر کشور تسهیل نموده است.

به جرات می توان گفت امروزه از پشت مانیتور کامپیوتر شخصی خودمان می توانیم به دورترین مراکز تفریحی و گردشگری دهکده جهانی سری بزنیم و از دیدن آن لذت ببریم بلیط های خود را بدون نیاز به دفاتر فروش تورها و خدمات مسافرتی تهیه و پیش از رسیدن به مقصد اطلاعات کافی در مورد مقصد کسب و حتی از طریق اینترنت بعضی فضاهای گردشگری مقصد را نیز رصد کرد. در ادامه این پیشرفت ها سایت های متعددی در فضای مجازی بصورت حرفه ای وارد



گزارش

محمود خواجه بهرامی

عضو کمیسیون گردشگری اتاق بازرگانی، صنایع، معادن و کشاورزی کرمان

راهنما کیست

- راهنما: آشنا با آکروپولیس و شهر سرامیک
- راهنما: آگاه از تاریخ پیشدادیان، سومریان و آکدیان
- راهنما: آشنای اسطوره ها، معابد آناهیتا، شبستان ها و چهار طاقی ها
- راهنما: آشنای تاریخ مادها ... تا جان فشانی بسیجی ها
- راهنما: آشنا با فرهنگ شهادت طلبی رزمندگان
- راهنما: آشنا با رزمشماران در خرمشهر، مهران و دهلران
- راهنما: آشنا به قداست اماکن متبرکه و بنیان مساجد را تا جمکران
- راهنما: آشنای راز و رمز کویرها، لوت ها، دشت ها و کلوته ها
- راهنما: آشنای بازار و موزه ها، دست ساخته ها، تلون و تنوع رنگ ها رنگ های فرش و دست بافته ها
- راهنما: آشنا با ساربان، درای کاروان، کینه، مهر و صبوری اشتران
- راهنما: آشنا با قنات ها، پایاب ها، چشمه ها، آبشارها
- راهنما: آشنا با بند بند ساحل خزر و ساحل های خلیج همیشه پارس ایران
- راهنما: آشنا با مروارید خلیج پارس، قشم، هرمز، که روزگاری بودند جولانگه پرتغالیان
- راهنما: آشنا با سرزمین هیرکان، دشتان سرسبز ماهی دشت و جلگه حاصل خیز خوزسوزیانا، آنجا که هنوز متجلی است مقبره دانیال، آپادانای شوش، هخامنشیان یازیکورات عیلامیان.
- راهنما: می شناسد اولین صفه هخامنشیان، پاسارگاد، پرسپولیس و نقش رستم ساسانیان
- راهنما: می شناسد پهنه بیستون، طاق بستان و گرا را
- راهنما: می شناسد تمدن هلیل را (مام تمدن هایی چون میان رودان)
- راهنما: آشنا با قوم ها، طایفه ها از سهند و سیلان، زاگرس، البرز هزار مسجد و بینالود و تفتان تفت آلود
- راهنما: آشنا با قوم ها، ایلات و عشایرها و حتی مکان های بیلاقی و قشلاقی ها
- راهنما: با نام رودها، دریاچه ها، غارها، تل ها، تپه ها و هامون ها
- راهنما: آشنا با میراث ها، فرهنگ ها، قصه ها، جشن ها، ساخت و سازه های مدفون خاک و تپه ها
- راهنما: معرف دست آورد باستان شناس ها از کاوش و دست یافته ها
- راهنما: آشنا با سازها، موسیقی مقامی ها
- راهنما: آشنا با ادیبان و عارفان و شاعران
- راهنما: آشنا با مفاهیم و معنای (هوخشتره) و گجستک که ایرانیان نامیدند اسکندر مقدونی را در عهد ساسانیان
- راهنما: آشنا با وقت ها، گره گشای مشکلات تور و توریست ها
- راهنما: می شناسد نقاط حادثه خیز جاده ها
- راهنما: می شناسد تنگه ها، غارها، قلعه ها، اشجار و باغ های ایرانیان
- راهنما: آشنا با گوناگونی تمدن ها، کلات ها و هم پیدایش شهرها
- راهنما: معرفی کننده شخصیت و منش ایرانیان از زمان دیرین تا این زمان هم بر بیگانگان و هم ایرانیان



در نشست کمیسیون گردشگری تاکید شد؛

ضرورت تشکیل تیم کارشناسی برای توسعه گردشگری در دشت لوت و جازموریان

مطهر بی‌بی حیات (س) به معرفی روستای بی‌بی حیات و کاروان‌سرای موجود در این روستا پرداخت. اسدی با اشاره به قدمت ۱۲۸ ساله این کاروان‌سرا، گفت: طرح جامع و کاملی برای بازسازی و مرمت این کاروان‌سرا تهیه شده است.

وی افزود: کاروان‌سرای بی‌بی حیات توسط سازمان میراث فرهنگی به ثبت رسیده و وقف حضرت بی‌بی حیات (س) است.

اسدی در خصوص روستای بی‌بی حیات نیز گفت: ترکیب روستای بی‌بی حیات گردشگری و سیاحتی است؛ ضمن این که در گذشته حدود ۱۷۰ خانوار در این روستا ساکن بودند که متأسفانه به خاطر مهاجرت اهالی روستا تعداد خانوارهای روستای بی‌بی حیات به ۷۰ خانوار کاهش یافته است.

وی افزود: در صورت رونق روستای بی‌بی حیات بسیاری از اهالی روستا علاقه‌مند به بازگشت هستند. اسدی به مشکل آب شرب این روستا نیز اشاره و خاطر نشان کرد: متأسفانه هیچ نوع تاسیساتی در این روستا وجود ندارد؛ بنابراین نیاز است تا مسوولان توجه بیشتری به روستای بی‌بی حیات به عنوان یکی از مناطق گردشگری و سیاحتی استان بکنند.

صلواتی‌زاده مدیر گروه سرمایه‌گذاری ماهان هم در این نشست با اشاره به نمایشگاه بین‌المللی خدمات و تجهیزات صنعت گردشگری دبی، گفت: متأسفانه شرکت‌های ایرانی تاکنون نتوانسته‌اند در این نمایشگاه‌ها حضور مستمر داشته باشند، به همین دلیل گروه سرمایه‌گذاری ماهان پس از دو سال و نیم تلاش توانست با کمک اتاق بازرگانی و سازمان میراث فرهنگی نمایندگی شرکت گردشگری هتل‌داری دبی در ایران را اخذ نماید.

وی در خصوص اعزام هیات تجاری - بازرگانی به چهاردهمین نمایشگاه بین‌المللی خدمات و تجهیزات صنعت گردشگری دبی، خاطر نشان کرد: فعالان و سرمایه‌گذاران صنعت گردشگری، اتحادیه‌های صنفی، صاحبان و مدیران هتل و سالن‌های پذیرایی، صاحبان رستوران‌ها و سرآشپزان، تولیدکنندگان و توزیع‌کنندگان لوازم و تجهیزات هتل، مدیران تدارکات و تشریفات هتل، پیمانکاران، مهندسان معماری و طراحان داخلی مخاطبان اصلی این نمایشگاه هستند.

وی افزود: این نمایشگاه از ۶ تا ۸ مهرماه سال جاری برگزار خواهد شد.

خواجه بهرامی نیز در این نشست با اشاره به نقاط گردشگری جنوب غربی استان کرمان، گفت: از «دلفارد» تا «گوغر» جذابیت‌های گردشگری بسیار زیبایی وجود دارد؛ اما متأسفانه هیچ‌کدام از این مناطق امکانات اولیه مناسبی برای جذب گردشگر ندارند.

وی خواستار برگزاری نشست با دهباران این مناطق و ایجاد امکانات اولیه بهداشتی و اقامتی در این مناطق شد.

ایزدپناه هم در این نشست به سفر دو روزه کمال تبریزی کارگردان سینما به استان کرمان برای مکان‌یابی در خصوص ساخت فیلم سینمایی «دردسرای شیرین» اشاره و خاطر نشان کرد: کمال تبریزی چند استان را برای ساخت این فیلم در نظر گرفته بود که خوشبختانه با سفر به استان کرمان تصمیم گرفت تا فیلم سینمایی «دردسرای شیرین» را در کرمان بسازد.

لازم به ذکر است، این نشست با ضیافت افطاری به میزبانی مجموعه گردشگری پالیز همراه بود.

استان اقدام کنند. محمد جهانشاهی نیز در این نشست به ارایه‌ی گزارشی در خصوص توسعه‌ی پایدار گردشگری با محوریت بیابان لوت پرداخت.

وی با بیان این‌که طبق اطلاعات ناسا، لوت گرم‌ترین نقطه‌ی جهان است؛ گفت: در سال ۲۰۰۳ گرمای ۷۰،۳ درجه‌ی سانتی‌گراد در این منطقه به ثبت رسیده است.

جهانشاهی با بیان این‌که بیابان لوت با داشتن کلوته‌ها، ریگ‌های روان و گندم بریان یکی از نقاط با ارزش گردشگری در جهان است، گفت: بکر بودن بیابان لوت یک ارزش بسیار خاصی است که باید تلاش شود تا به همین شکل باقی بماند. وی همچنین با اشاره به مشکلات مردم این منطقه در شهادت، گفت: مشکلات در شهادت روزه روز بیشتر می‌شود و میزان جمعیت در حال کاهش است؛ بنابراین باید با استفاده از کویر لوت به عنوان یک گنج بی‌بدیل گردشگری در راستای رشد اقتصادی منطقه‌ی شهادت و همچنین استان تلاش شود. جهانشاهی تاکید کرد: کمیسیون گردشگری اتاق بازرگانی باید به عنوان یک اهرم، توجه مسوولان استان و دستگاه‌های مربوطه به کویر لوت جلب کند.

وی نبود امکانات بهداشتی، کمبود امکانات اقامتی و نداشتن جایگاه پژوهشی را از جمله مشکلات کویر لوت برشمرد.

جهانشاهی از جازموریان نیز به عنوان یکی از زیباترین مناطق استان یاد و تصریح کرد: متأسفانه این منطقه به خاطر کم‌آبی، بیابان گسترده و حیات وحش در خطر، نقشی در زندگی مردم ندارد.

در این نشست هم‌چنین یکی از اعضای هیات امنای حرم

محمد رضا احمدی؛ نشست کمیسیون گردشگری اتاق بازرگانی، صنایع، معادن و کشاورزی کرمان با حضور اعضا در محل مجموعه‌ی گردشگری پالیز برگزار شد.

نایب رییس کمیسیون گردشگری اتاق ایران و رییس کمیسیون گردشگری اتاق بازرگانی کرمان در این نشست خواستار تشکیل تیم کارشناسی برای توسعه‌ی گردشگری در دشت لوت و جازموریان شد.

سید محمد ابراهیم علوی با اشاره به ایجاد اشتغال و ارزآوری بالای مناطق گردشگری از جمله مناطق بکری هم‌چون کویر لوت، تاکید کرد: باید با مطالعه و نظارت دقیق به گونه‌ای که محیط زیست این منطقه از بین نرود، نسبت به جلب سرمایه‌گذار و حُسن استفاده از کویر لوت به عنوان یک گنجینه‌ی مهم و بی‌نظیر اقدام شود.

وی هم‌چنین اشاره نمود: اتاق کرمان در نظر دارد در صورت امکان همایش بین‌المللی بازسازی ارگ بم را با هماهنگی و همکاری اتاق ایران و دانشگاه شهید باهنر کرمان در سال‌روز زلزله‌ی بی‌مهر برگزار نماید.

برگزاری جشنواره‌ی گلیم و صنایع دستی سیرجان و نمایشگاه صنایع دستی و غذاهای سنتی در پارک مادر کرمان از دیگر برنامه‌هایی بود که رییس کمیسیون گردشگری به آن‌ها اشاره و خاطر نشان کرد: نمایشگاه صنایع دستی و غذاهای سنتی یک هفته پیش از آغاز هفته‌ی گردشگری از ۲۵ تا ۲۹ شهریور برگزار خواهد شد؛ ضمن این‌که جشنواره‌ی گلیم و صنایع دستی سیرجان هم در سیرجان برگزار می‌شود. علوی هم‌چنین از فعالان صنعت گردشگری استان خواست تا نسبت به انتقال حساب‌های بانکی خود به بانک گردشگری





گزارش

در نشست کمیسیون گردشگری عنوان شد؛

فعالین گردشگری جاذبه‌های گردشگری استان را معرفی کنند

راه‌اندازی پرواز «کرمان - دبی» از ۶ آذرماه

دهقانی نایب رییس کمیسیون گردشگری و مدیر آژانس مسافرتی جنوب‌شرق نیز در این نشست با اشاره به رفع برخی از بن‌بست‌های پروازی استان کرمان، گفت: از ۶ آذر پرواز «کرمان - دبی» با هواپیمای «قشم ایر» راه‌اندازی می‌شود. وی افزود: این پروازها شنبه و چهارشنبه‌ها هر هفته ساعت ۵،۵ عصر از کرمان و ۳،۵ عصر از دبی انجام می‌شوند. دهقانی از راه‌اندازی پروازهای دیگر از کرمان خبر داد و گفت: تا یک ماه آینده پروازها در مسیرهای دیگر از جمله کرمان به اصفهان، زاهدان و بندرعباس راه‌اندازی خواهد شد. وی با بیان این‌که اگر این پروازها راه‌اندازی و انجام شود گردشگران با سهولت به کرمان خواهند آمد و گردشگری کرمان رونق می‌یابد؛ گفت: با راه‌اندازی پرواز شیراز - کرمان در ایام عید نوروز حدود ۳۰ گردشگر خارجی از نقاط دیدنی و جاذبه‌های گردشگری کرمان بازدید کردند و قطعاً اگر این پروازها راه‌اندازی شود و تداوم داشته باشد؛ شاهد سیل گردشگران داخلی و خارجی به استان کرمان خواهیم بود.

تدوین کتاب «تاریخ تجارت کرمان» در اتاق کرمان

گلاب‌زاده مشاور فرهنگی اجتماعی اتاق بازرگانی کرمان هم در این نشست به تدوین کتاب «تاریخ تجارت کرمان» اشاره و خاطر نشان کرد: در این کتاب فصلی تحت عنوان فصل معاصر داریم و از آن‌جا که کمیسیون گردشگری اتاق کرمان نقش قابل توجهی در تقویت بنیه اقتصادی استان ایفا کرده است؛ لازم است تا اطلاعات ارزشمندی که از زمان شکل‌گیری این کمیسیون تاکنون در دست است در این کتاب آورده شود. وی افزود: آن‌چه که مربوط به تاریخ و گذشته‌های گردشگری استان است را در اختیار داریم؛ اما تلاش‌هایی که کمیسیون گردشگری در زمینه‌های جلب و جذب گردشگر به استان و تعامل با استان‌های دیگر انجام داده است؛ باید برای تبیین در کتاب «تاریخ تجارت کرمان» از سوی کمیسیون گردشگری ارائه شود.

فیلم سینمایی «دردسرای شیرین» در کرمان ساخته می‌شود

حسینی‌نژاد تهیه‌کننده فیلم سینمایی «دردسرای شیرین» نیز در این نشست به بیان اقدامات انجام شده در خصوص این فیلم پرداخت و گفت: برای ساخت این فیلم از ابتدا قرار بود شهر دیگری به غیر از تهران انتخاب شود و در این راستا چهار استان مورد بررسی قرار گرفت و در نهایت استان کرمان به عنوان استانی که قرار است فیلم در آن ساخته شود؛ انتخاب شد. وی افزود: کمال تبریزی کارگردان این فیلم که از کارگردانان خوش سابقه و شناخته‌شده‌ی ایران است با دیدن کرمان، عاشق این شهر شد و بر ساخت این فیلم در کرمان تأکید کرد. حسینی‌نژاد موضوع فیلم «دردسرای شیرین» را طنز رمانتیک عنوان و خاطر نشان کرد: در بستر داستان مواردی از جمله محیط زیست، مصرف انرژی و استفاده از انرژی‌های نو گنجانده شده است. وی افزود: مخاطب ضمن این‌که از یک قصه‌ی طنز رمانتیک لذت می‌برد؛ نسبت به مصرف انرژی، محیط زیست، هم‌سو شدن با محیط زیست و آدابی که در حفظ محیط زیست باید رعایت شود؛ حساس می‌شود. حسینی‌نژاد همچنین خاطر نشان کرد: در ساخت این فیلم



در دو سال گذشته برای برقراری پروازهای مختلف از استان تلاش‌ها و پیگیری‌های زیادی انجام شده است.

استفاده اتاق کرمان از هر فرصتی برای رونق اقتصادی و گردشگری استان

علوی به همایش «راهنمایان گردشگری» در دوم اسفند امسال اشاره و خاطر نشان کرد: ساخت فیلم «دردسرای شیرین» و همایش «راهنمایان گردشگری» از جمله اقدامات در راستای معرفی استان کرمان و جاذبه‌های گردشگری آن است. علوی همچنین از سرمایه‌گذاران بخش گردشگری استان خواست تا در زمینه‌ی تأمین بخشی از سرمایه‌گذاری فیلم «دردسرای شیرین» سهیم شوند. وی در خصوص کتاب «تاریخ تجارت استان کرمان» نیز گفت: این کتاب تا اسفند سال آینده به دست چاپ سپرده خواهد شد.

ارایه تسهیلات به فعالان گردشگری توسط بانک گردشگری

رییس بانک گردشگری استان کرمان هم در این نشست هدف اصلی از تشکیل این بانک را حمایت از فعالان گردشگری عنوان و خاطر نشان کرد: در همین راستا تسهیلات خوبی توسط مدیران بانک گردشگری برای فعالان گردشگری در نظر گرفته شده است. برهانی از اعطای تسهیلات سرمایه در گردش به هتل‌داران و آژانس‌داران و اعطای تسهیلات اقسالی تا سقف ۷ میلیون تومان به کارکنان هتل‌ها و آژانس‌های گردشگری خبر داد.

محمدرضا احمدی؛ رییس کمیسیون گردشگری استان گفت: اگر استان کرمان در زمینه‌ی گردشگری قدرتمند شود، جذب سرمایه و سرمایه‌گذاری اتفاق می‌افتد. سیدمحمدابراهیم علوی در نشست کمیسیون گردشگری استان با تأکید کرد: فعالین گردشگری باید آستین همت را بالا بزنند و با حضور در نمایشگاه‌های بین‌المللی گردشگری، جاذبه‌های گردشگری استان را معرفی کنند. وی به برگزاری نمایشگاه بین‌المللی گردشگری تهران در بهمن‌ماه اشاره و بر حضور فعالین گردشگری در این نمایشگاه تأکید کرد.

پیشنهادات اتاق بازرگانی در بودجه ۹۳ لحاظ می‌شود

علوی به پیشنهادات کمیسیون‌های ۱۸ گانه‌ی اتاق بازرگانی برای اعتلا، پیشرفت و توسعه‌ی اقتصادی کشور اشاره کرد و گفت: نقطه‌نظرات و پیشنهادات اتاق بازرگانی ایران برای لحاظ شدن در لایحه بودجه‌ی ۹۳ ارایه می‌شود. وی افزود: باید با ارایه‌ی پیشنهادات مناسب تلاش کنیم تا صنعت گردشگری ایران و استان رونق پیدا کند. علوی همچنین با اشاره به مصوبه‌ی هیات وزیران در رابطه با اصلاحات کارگروه گردشگری، تأکید کرد: باید از مدیریت استان بخواهیم تا در چارچوبی که دولت مدون کرده است؛ کارگروه گردشگری استان تشکیل شود تا فعالان گردشگری بتوانند مطالبات خود را از این کارگروه مطالبه کنند. وی در خصوص رفع بن‌بست پروازی کرمان، اظهار داشت:



برگزاری «همایش راهنمایان گردشگری» دوم اسفند در کرمان

زندى مسوول انجمن راهنمایان گردشگری استان کرمان نیز در این نشست به احتمال برگزاری «همایش راهنمایان گردشگری» در ۲۱ فوریه مصادف با دوم اسفند در کرمان اشاره کرد و گفت: این همایش در صورت برگزاری با حضور بیش از ۶۵۰ نفر از راهنمایان گردشگری کشور برگزار خواهد شد؛ در زمینه‌ی شناساندن جاذبه‌های گردشگری استان به راهنمایان گردشگری دیگر استان‌های کشور تاثیر قابل توجهی دارد. نظامی دبیر کمیسیون گردشگری اتاق بازرگانی استان کرمان هم در این نشست به ارایه‌ی گزارشی از حضور هیات تحقیقاتی «کانادایی - چینی» به استان کرمان برای بازسازی مسیر «جاده‌ی ابریشم» ارایه کرد. وی خاطر نشان کرد: این هیات سال آینده برمی‌گردند و پروژه‌ی خود را تحت عنوان «باز زنده‌سازی جاده‌ی ابریشم» انجام خواهند داد. در این نشست همچنین گزارشی از تدوین سالنامه‌ی «مینهوتر» و «مینه‌گشت» ارایه شد.

از کشور وارد شود؛ میزان منابع مورد نیاز فیلم به یک میلیارد و ۵۰۰ میلیون تومان افزایش یافت.

حسینی نژاد افزود: تامین سرمایه با ورود سرمایه‌گذاران غیربومی انجام شده است؛ اما ترجیح می‌دهیم در صورت ورود سرمایه‌گذاران کرمانی، سرمایه‌گذاران بومی کرمان را جایگزین کنیم.

حضور فعالان گردشگری کرمان در «نمایشگاه بین‌المللی گردشگری ایران»

در این نشست همچنین فدایی از برگزاری «هفتمین نمایشگاه بین‌المللی خدمات و تجهیزات صنعت گردشگری و هتل‌داری ایران» از ۲۲ تا ۲۷ بهمن‌ماه در تهران خبر داد و گفت: توسط کمیته‌ی نمایشگاهی کمیسیون با قدرتی بیشتر از سال‌های گذشته برای ورود به این نمایشگاه اقدام کرده و ۱۵۰ متر از فضای نمایشگاه را برای شرکت‌های کرمانی در اختیار گرفته‌ایم. وی هدف اصلی از حضور در این نمایشگاه را معرفی پتانسیل‌های گردشگری استان عنوان کرد.

قصد داریم به لحاظ هنری و تکنیکی سطح سینمای ایران را ارتقا دهیم و با استفاده از برخی از تجهیزات و جلوه‌های ویژه‌ای که از خارج از کشور وارد می‌کنیم؛ سینمای ایران را از نظر تکنیکی به استانداردهای جهانی نزدیک کنیم.

حسینی نژاد ادامه داد: مجموعه‌ی پتانسیل هنری و فنی موجود در سینمای ایران را وارد فیلم کرده‌ایم و این فیلم به لحاظ تیم هنری، کارگردانی، بازیگران و تکنولوژی در سطح بالایی است. وی خاطر نشان کرد: برای این که این فیلم از هر نظر آبرومند، خاطره‌انگیز و انتقال‌دهنده‌ی حس خوبی از کرمان به مخاطبان باشد؛ نیاز به مشارکت بخش‌های مختلف استان کرمان داریم.

حسینی نژاد افزود: در کرمان در خلال زندگی مدرن، اصالت‌های بومی را نیز می‌بینیم و طبیعت اطراف کرمان یکی از مسایل محوری محیط زیست و نزدیکی و هم‌سویی با طبیعت است که در فیلم از این جاذبه‌ها استفاده می‌شود.

وی برآورد اولیه‌ی این فیلم را ۹۵۰ میلیون تومان عنوان کرد و گفت: برای این که قرار شده است تا بخشی از تجهیزات از خارج

گزارش

در جشنواره و نمایشگاه گردشگری، صنایع دستی و بازی‌ها و غذاهای بومی و محلی تاکید شد:

برگزاری جشنواره با هدف نشان دادن فرصت‌های سرمایه‌گذاری و توسعه و ترویج فرهنگ گردشگری به مردم



انبارهای بازاریابی و تبلیغات استفاده از برنامه‌های جمعی با حاشیه‌های جنبی مثل جشنواره‌ها و نماشگاه‌هاست. محمد جهانشاهی افزود: جشنواره و نمایشگاه گردشگری، صنایع دستی و غذاها و بازی‌های بومی و محلی نیز از جمله‌ی این برنامه‌هاست که در تقویم برنامه‌های هفته‌ی گردشگری قرار گرفت و برای برگزاری آن هماهنگی خوبی توسط کمیته‌ی نمایشگاه‌ها و جشنواره‌های کمیسیون گردشگری اتاق بازرگانی، صنایع، معادن و کشاورزی استان انجام شد. وی بیان این که بخش خصوصی برای برگزاری این جشنواره نقش فعالانه‌ی داشت و به خوبی از عهده‌ی آن برآمد؛ اظهار داشت: اگرچه اکنون در فصلی قرار داریم که گردشگران داخلی مسافرت نمی‌کنند و بیشتر در کرمان شاهد گردشگران خارجی هستیم؛ اما هدف اصلی این جشنواره توسعه و ترویج گردشگری بین مردم شهر کرمان است. جهانشاهی افزود: البته هم‌زمان با این جشنواره در تهران در مجموعه‌ی کاخ گلستان، پارک چیتگر و برج میلاد سه برنامه در حال برگزاری است که سعی کردیم با استفاده از امکاناتی که در اختیار داشتیم با اعزام گروه‌ها به تهران از این سه برنامه برای معرفی ظرفیت‌های گردشگری استان استفاده کنیم.

فرهنگ گردشگری به مردم استان کرمان و برپا شده است. سیدمحمدابراهیم علوی افزود: برای این که گردشگری همواره با صنایع دستی همراه بوده است؛ این جشنواره همچنین دارای غرفه‌های نمایشگاهی صنایع دستی و غذاها و بازی‌های محلی است. وی با بیان این که ایران دهمین کشور دنیا از نظر تعداد و تنوع جاذبه‌های گردشگری است؛ اظهار داشت:

استان کرمان رتبه‌ی پنجم را در همین زمینه در کشور دارد؛ به همین منظور تلاش داریم تا با برگزاری این گونه جشنواره‌ها ضمن توسعه و ترویج گردشگری بین مردم کرمان، در خصوص جذب و جلب گردشگر داخلی و خارجی در راستای ارتقای صنعت گردشگری موثر باشیم.

علوی به اقلیم متفاوت و متنوع استان اشاره کرد و گفت: در زمینه‌ی گردشگری و توسعه‌ی آن باید فعالیت‌های بیشتر و نوتری انجام شود.

ایجاد اشتغال ارزان و درآمد بالا با رونق گردشگری

وی افزود: گردشگری نسبت به صنعت و کشاورزی، ارزان‌ترین اشتغال‌زایی و بالاترین میزان اشتغال و درآمد ارزی و ربالی را فراهم می‌کند؛ ضمن این که با توجه به قابلیت‌های استان کرمان باید گردشگری طبیعت، گردشگری سلامت، گردشگری ورزشی، گردشگری عشایری و گردشگری معدن مورد توجه قرار گیرد.

علوی افزود: وجود کوه‌ها، غارها، شن‌های روان و تپه‌های شنی در نواحی از جمله ریگان، ماهان و شهباده، می‌تواند فرصت‌های خوبی را برای موتورسواری، رالی یا اتومبیل‌های ویژه، اسکی روی شن، مسابقات سافاری و موارد دیگر ایجاد کند.

نقش فعالانه بخش خصوصی در برگزاری جشنواره

دبیر ستاد هفته‌ی گردشگری استان کرمان نیز گفت: یکی از مهم‌ترین



جشنواره و نمایشگاه گردشگری، صنایع دستی، بازی‌ها، غذاهای بومی و محلی استان کرمان از هفتم تا دوازدهم مهرماه هم‌زمان با هفته‌ی گردشگری در پارک مادر کرمان برگزار شد.

محمدرضا احمدی: جشنواره و نمایشگاه گردشگری، صنایع دستی و بازی‌ها و غذاهای بومی و محلی استان کرمان از هفتم تا دوازدهم مهرماه هم‌زمان با هفته‌ی گردشگری در پارک مادر کرمان برگزار شد. این جشنواره و نمایشگاه با غرفه‌های مختلف شامل صنایع دستی استان کرمان و سایر نقاط کشور، غذاهای بومی و محلی و بازی‌های بومی استان کرمان همراه بود که با استقبال خوب مردم کرمان مواجه شد.

توسعه و ترویج فرهنگ گردشگری؛ هدف اصلی جشنواره

رئیس کمیسیون گردشگری اتاق بازرگانی، صنایع، معادن و کشاورزی استان کرمان نیز در خصوص جشنواره و نمایشگاه گردشگری، صنایع دستی و بازی‌ها و غذاهای بومی و محلی استان کرمان گفت: این جشنواره با هدف نشان دادن فرصت‌های سرمایه‌گذاری و توسعه و ترویج



بن‌بست هوایی کرمان است و مشکل دوم قرار داشتن کرمان در لیست ممنوع بودن ورود گردشگر خارجی به خاطر اتفاقاتی که در گذشته رخ داده بود. فدایی افزود: خوش‌بختانه موضوع ممنوعیت لغو شده و اکنون استان کرمان از امنیت بسیار بالایی برخوردار است.

تاکید بر معرفی ظرفیت‌های گردشگری استان

وی همچنین خاطر نشان کرد: به عقیده من دلیل اصلی در خصوص عدم حضور گردشگر به استان کرمان این است که ما به خوبی استان کرمان را به مردم کشور و دنیا معرفی نکرده‌ایم. فدایی افزود: البته معرفی ظرفیت‌های گردشگری استان کرمان یکی از وظایف ذاتی سازمان میراث فرهنگی، صنایع دستی و گردشگری است؛ اما این سازمان در سال‌های اخیر به دلیل عدم ثبات مدیریت به خوبی نتوانسته است به وظایف خود عمل کند.

حضور در نمایشگاه‌ها؛ مژمر در زمینه جذب گردشگر

وی حضور در نمایشگاه‌ها برای معرفی قابلیت‌های گردشگری استان را بسیار مهم و مژمر دانست و گفت: چندی پیش در نمایشگاه تهران در کنار گروه‌های گردشگری از نقاط مختلف کشور، شهرستان کوهپنجان هم حضور داشت و در آن نمایشگاه گروه‌های مختلف گردشگری با ظرفیت‌های این شهرستان آشنا شدند و پس از آن شاهد حضور گروه‌های گردشگری در شهرستان کوهپنجان بودیم. فدایی نگاه جدی و دل‌سوزانه‌ای متفی فرماندار کوهپنجان به بخش گردشگری را عامل این موفقیت دانست و گفت: توسعه‌ی گردشگری استان نیازمند حمایت استانداری، دستگاه متولی و هم‌کاری و تعامل بخش خصوصی و بخش دولتی است. وی افزود: شرکت‌های گردشگری باید با حمایت بخش دولتی با حضور در نمایشگاه‌ها نسبت به معرفی ظرفیت‌های گردشگری استان و ارتباط برقرار کردن با شرکت‌های گردشگری بزرگ در تهران و جذب گردشگر به استان اقدام کنند. فدایی ادامه داد: دست‌یابی به این مهم به همت و تلاش شرکت‌های گردشگری و چگونگی تبلیغات و معرفی ظرفیت‌های استان کرمان بستگی دارد.



هفتاد و مسوول کمیته‌ی نمایشگاه‌های کمیسیون گردشگری اتاق بازرگانی استان کرمان هم با بیان این‌که جشنواره و نمایشگاه گردشگری، صنایع دستی و غذاها و بازی‌های بومی و محلی کرمان دارای ۱۱۰ غرفه است؛ گفت: حدود ۶۸ غرفه مربوط به صنایع دستی کشور و استان کرمان و تعدادی از غرفه‌ها مربوط به گردشگری استان است؛ ضمن این‌که در برخی از غرفه‌ها نیز سوغات و غذاهای محلی و بومی استان کرمان عرضه می‌شود.

تقدیر از مهندس سیفالهی شهردار کرمان برای در اختیار گذاشتن پارک مادر

امید فدایی افزود: این جشنواره با همکاری بخش خصوصی و دولتی برگزار شده است؛ ضمن این‌که مهندس سیفالهی شهردار کرمان هم با در اختیار قرار دادن پارک مادر برای برگزاری جشنواره و نمایشگاه کمک بزرگی به ما کرد. وی ادامه داد: بدون شک اگر عنایت مهندس سیفالهی شهردار کرمان و همکاری سازمان پارک‌ها و فضای سبز شهرداری نبود؛ فضای مناسب دیگری در شهر کرمان وجود نداشت.

کلایه از نبود سالن نمایشگاهی مناسب در استان

فدایی تصریح کرد: البته نبود یک ساختار و سالن نمایشگاهی مناسب در کرمان یکی از مشکلات برگزارکنندگان نمایشگاه‌هاست؛ ضمن این‌که استقبال مردم کرمان از نمایشگاه‌ها در سطح کشور زبان‌زد است و به همین دلیل ایجاد یک فضای نمایشگاهی مناسب در کرمان ضروری است. وی افزود: نمایشگاه‌ها جذابیت ویژه‌ای برای مردم کرمان دارند و استقبال مردم از این جشنواره نیز به حدی بود که متاسف شدیم چرا نباید فضای مناسب و درخور شان مردم کرمان برای برگزاری نمایشگاه‌ها در اختیار داشته باشیم.

استقبال مردم از بازی‌های بومی و محلی

فدایی به اجرای بازی‌های بومی و محلی استان به عنوان یکی از برنامه‌های بسیار خوب جشنواره یاد و خاطر نشان کرد: اجرای بازی‌های بومی و محلی که به همت هیأت ورزش‌های همگانی استان برگزار می‌شود نیز مورد استقبال مردم و به ویژه کودکان و نوجوانان قرار گرفته است. وی با اشاره به موضوع و اهداف جشنواره گفت: یکی از اهداف جشنواره توسعه‌ی بخش گردشگری بود؛ اما تعداد غرفه‌هایی که در زمینه‌ی گردشگری برپا شده کم است. فدایی دلیل کم بودن غرفه‌های گردشگری را عدم استقبال فعالان بخش گردشگری استان عنوان و خاطر نشان کرد: البته در استان کرمان غیر از چند سرمایه‌گذار بزرگ، افراد حقیقی و یا حقوقی دیگری به طور تخصصی در زمینه‌ی گردشگری فعالیت نمی‌کنند که البته اکثر این سرمایه‌گذاران و فعالان تخصصی گردشگری استان نیز در نمایشگاه غرفه دارند.

شرکت‌های گردشگری در زمینه جذب گردشگر تلاش نمی‌کنند

وی با بیان این‌که سیمای گردشگری استان توسط همین چند شرکت هدایت می‌شود؛ تصریح کرد: متأسفانه فعالیت این شرکت‌ها نیز منحصر شده به بردن تور از استان به سایر نقاط کشور و یا خارج از کشور و در زمینه‌ی آوردن گردشگر به استان چندان فعالیتی نمی‌کنند. فدایی افزود: این شرکت‌ها هنوز آن قدر قدم‌نند نشده‌اند تا بتوانند در زمینه‌ی جذب گردشگر به استان اقدام کنند؛ اما لازم است بخشی از فعالیت خود را در این راستا معطوف کنند. وی با اشاره به مشکلات شرکت‌های گردشگری نیز اظهار داشت: یکی از مواردی که شرکت‌های گردشگری به عنوان مشکل از آن یاد می‌کنند؛



برگزاری سالانه نمایشگاه ثابت بین‌المللی در استان

وی با تأکید بر استمرار برگزاری این جشنواره در سال‌های آینده، گفت: این جشنواره شروعی است تا در سال‌های آینده حجم کار از نظر کمی و کیفی افزایش پیدا کند؛ چراکه جای یک نمایشگاه ثابت در تقویم نمایشگاه‌های کشور برای استان کرمان خالی است. جهانشاهی افزود: باید در یک پروسه‌ی پنج‌ساله ابعاد نمایشگاه را افزایش دهیم تا در آینده یک نمایشگاه بین‌المللی ثابت در سطح کشور داشته باشیم.

وی ادامه داد: هم‌چنین باید نمایشگاه بیابان‌گردی نیز به عنوان یکی از بخش‌های اصلی نمایشگاه بین‌المللی کرمان تعریف شود. جهانشاهی هم‌چنین با اشاره به پسوند گردشگری جشنواره‌ی گردشگری، صنایع دستی و غذاها و بازی‌های بومی، گفت: اگر بخواهیم نمایشگاه تخصصی گردشگری برگزار کنیم؛ باید قالب‌های بیشتری از گردشگری را در نمایشگاه ببینیم. وی افزود: البته قبل از آن باید گردشگری را در ادبیات روزمره‌ی مردم داشته باشیم؛ بنابراین هرچه این‌گونه جشنواره‌ها برگزار شود دغدغه‌ی مردم نسبت به این موضوع پیش‌تر می‌شود.

گردشگری در گفتمان توسعه استان؛ در حد یک شعار

جهانشاهی با تصریح این مطلب که گردشگری در گفتمان توسعه‌ی استان کرمان در حد یک شعار است؛ تأکید کرد: گردشگری باید در لایه‌های مختلف جامعه جا بیفتد؛ بنابراین هرچه واژه‌ی گردشگری به بهانه‌های مختلف تکرار شود به توسعه‌ی این صنعت کمک می‌کند. وی بر برنامه‌ریزی دقیق در رابطه با گردشگری نیز تأکید کرد و گفت: متأسفانه برنامه‌ی مدونی در خصوص گردشگری در استان نداریم تا به طور مثال ببینیم برگزاری این چنین جشنواره‌های چه جایگاه و چه کارکردی در برنامه و مسیر توسعه‌ی گردشگری استان دارد. جهانشاهی افزود: باید جای هر کدام از برنامه‌ها در مسیر توسعه‌ی گردشگری استان مشخص باشد و اگر چنین بود برگزاری جشنواره‌ها و نمایشگاه‌ها می‌تواند هدف‌مندتر باشد.

برپایی ۱۱۰ غرفه در نمایشگاه

مدیرعامل و عضو هیأت مدیره شرکت نمایشگاه‌ها و همایش‌های کرمان، جهانشاهی در این مراسم با بیان این‌که سیمای گردشگری استان توسط همین چند شرکت هدایت می‌شود؛ تصریح کرد: متأسفانه فعالیت این شرکت‌ها نیز منحصر شده به بردن تور از استان به سایر نقاط کشور و یا خارج از کشور و در زمینه‌ی آوردن گردشگر به استان چندان فعالیتی نمی‌کنند. فدایی افزود: این شرکت‌ها هنوز آن قدر قدم‌نند نشده‌اند تا بتوانند در زمینه‌ی جذب گردشگر به استان اقدام کنند؛ اما لازم است بخشی از فعالیت خود را در این راستا معطوف کنند. وی با اشاره به مشکلات شرکت‌های گردشگری نیز اظهار داشت: یکی از مواردی که شرکت‌های گردشگری به عنوان مشکل از آن یاد می‌کنند؛





اتاق بازرگانی، صنایع، معادن و کشاورزی کرمان
مرکز تحقیقات، بررسی و آموزش و امکانات اتاق

مدیر مسئول: سید محمد ابراهیم علوی ■ **سردبیر:** بتول ایزدپناه ■ **مدیر داخلی:** فرزانه زاهدی ■ **مدیر هنری:** اعظم عرب نژاد ■ **همکار تحریریه:** فروغ زاینده رودی
■ **نشانی:** کرمان، بلوار جمهوری اسلامی، اتاق بازرگانی، صنایع، معادن و کشاورزی کرمان ■ **تلفن:** ۰۲۴۱-۲۴۴۲۴۶۷

ارسال مطالب علمی و تخصصی و تجربیات شما در زمینه ی گردشگری جهت نشر، مزید امتنان است/ مطالب مندرج لزوماً بیانگر دیدگاه کمیسیون نمی باشد، فصلنامه گردشگری کرمان در چاپ و ویرایش مطالب (رای آزاد است.

ادامه ی سخن مدیرمسئول از صفحه ی ۲

برنامه ریزی و حمایت حتی با مبالغ کمتر از ۱۰۰ میلیون ریال می توان یک شغل دائمی و پایدار ایجاد کرد، بویژه در صورت برنامه ریزی از طریق توانمندسازی مردم محروم ساکن در جوار جاذبه های گردشگری برای مثال از مناطق حاشیه کویر و از طریق برنامه ریزی جذب گردشگری داخلی و خارجی علاقمند به طبیعت گردی (اکو توریسم).

۵- ذکر این نکته خالی از لطف نیست که جمعیت کشور مالزی در سال ۱۹۶۰ میلادی حدود ۸،۲ میلیون نفر و در سال ۲۰۱۲ بالغ بر ۲۹،۲ میلیون نفر بوده است و این کشور طی ۵۰ سال با رشد ۲۵۶ درصدی جمعیت مواجه بوده است. این کشور با برنامه ریزی صحیح به ویژه برنامه ۲۰ ساله تدوین شده توسط ماهاتیر محمد و توجه خاص به صنعت گردشگری در حال حاضر با نرخ بیکاری ۳،۱ درصد مواجه است. این کشور در طول سالهای گذشته در زمینه ایجاد زیر ساخت های گردشگری، تبلیغ و اطلاع رسانی، آموزش و حمایت از سرمایه گذاری بخش خصوصی در صنعت توریسم، سال ۲۰۱۴ را سال بازدید از مالزی و دعوت از همه جهانیان برای مسافرت و دیدار از مالزی اعلام کرده است و این مطلب را در کنفرانس بین المللی گردشگری که در تاریخ ۲۳-۲۱ اکتبر ۲۰۱۳ در شهر MELAKA مالزی برگزار کرد به جهانیان اعلام نمود (Visit Malaysia 2014) شعار کنفرانس بین المللی گردشگری امسال که در مالزی برگزار شد: "Global Tourism- Game Changers and Pace Setters"

برابر آمار های بین المللی کشور مالزی در سال ۱۹۹۸ با ۵،۵۶۶ میلیون بازدیدکننده، درآمدی معادل ۸۶ میلیارد رینگت کسب کرده است و در سال ۲۰۱۲ دارای ۲۵ میلیون نفر بازدیدکننده و درآمدی متجاوز از ۶۰ میلیارد رینگت شده است، (هر رینگت معادل ۱۰۰۰ تومان)، واقعا آیا مالزی با کشور ما ایران یا حتی استان کرمان به لحاظ تنوع و تعدد جاذبه های گردشگری و آب و هوایی قابل مقایسه است!!!!!!

۶- بگذارید نگاهی به کشور امارات و شهر دبی به فاصله ۳۰ دقیقه مسافت پروازی از کرمان ببینیم. به نقل از یکی از معماران ایرانی صاحب نام در دنیا، شهر دبی امروزه یکی از انتخاب های اصلی جهانگردان برای سپری نمودن اوقات خوش کم نظیر در فضایی متفاوت و منحصر به فرد برای استراحت و آرامش محسوب می شود، در دیگر لایه زندگی شهری، دبی مکانی پراهمیت و پررونق برای صاحبان کار و سرمایه در جهت توسعه بازار فعالیت هایشان ارزیابی می گردد. این شهر نوظهور با جمعیت ساکن نزدیک به ۲ میلیون نفر در زمره بزرگترین اتفاقات شهر سازی و گردشگری در جهان محسوب می شود، شهری که در حال حاضر با برج های سر به فلک کشیده، خیابان ها و اتوبان های پهن و هتل های چندستاره، حیرت هر روزه بازدیدکنندگان و شهروندان خود را برمی انگیزد، در گذشته نهندندان دور (حدود ۴۰ سال قبل) دبی تنها قسمتی از بیابان بدون کشت و زرع بود که با تعداد اندکی خانه های خشت و گلی و با کبرهائی ساخته شده از نی و حصیر، سیالین سال تنها سرپناه اندک ساکنان این شهر در حاشیه خلیج فارس بوده است و تنها جاذبه گردشگری آن، دریا و تپه های ماسه ای بود. ولی در سایه برنامه ریزی و جلب و جذب سرمایه خارجی و داخلی و تسهیل فرآیند سرمایه گذاری، برج خلیفه (مرتفع ترین سازه دست ساز بشر)، جزیره نخل (بزرگترین جزیره مصنوعی دنیا با صدها واحد مسکونی ویلایی و هتل)، بیست اسکی دست ساز وزمین های سرسبز و بزرگ گلف (آن هم در شهر فاقد منابع آب شیرین و ۹ ماه گرمای شدید) و مراکز خرید دیدنی، به بیش از ۵۰۰ نقطه در جهان پرواز دارد.

۷- کشور عزیزمان ایران، دهمین کشور گردشگری دنیا و استان زرخیز کرمان، پنجمین استان گردشگری کشور است. بر اساس آمار سازمان گردشگری (WTO) تعداد گردشگران بین المللی در سال ۲۰۱۲ با رشد حدود ۴ درصد متجاوز از یک میلیارد و سی و پنج میلیون نفر که درآمد حاصل از آن برای کشورها بالغ بر ۱،۳ تریلیون دلار بوده است. بر اساس آمارهای منتشره دولتی کشور جمهوری اسلامی ایران در سال ۲۰۱۲ میزبان تعداد ۳ میلیون و ۸۳۳ هزار و ۵۷۷ گردشگر ورودی بوده است!؟

امروزه صنعت گردشگری در دنیا پس از صنایع نفت و گاز و خودروسازی به عنوان سومین صنعت اشتغالزا و درآمدزای جهان به شمار می رود و با قابلیت فقرزدایی از مناطق محلی محروم و توسعه ارتباطات اقتصادی، فرهنگی، سیاسی بین کشورها و همچنین جلب و جذب سرمایه گذاران خارجی میباشد. در این میان استان کرمان با وجود قابلیت های کم نظیر از قبیل تنوع آب و هوایی (گرم سیری و سرد سیری)، میراث تاریخی، فرهنگی، معماری، طبیعت گردی، گردشگری سلامت، گردشگری ورزشی، گردشگری کشاورزی، گردشگری زمین (معنی)، گردشگری ستاره شناسی و نجوم در کشور و حتی عرصه جهانی بی نظیر است. توجه و نظارت، مدیریت قوی، برنامه ریزی، نظارت و مشارکت فعال بخش های دولتی (به ویژه استانداری، سازمان میراث فرهنگی، صنایع دستی و گردشگری، شهرداری، شوراهای اسلامی شهر و روستا، بخشداری و مردم ساکن در عرصه استان را می طلبد که انشالله در شمارهی بعد فصلنامه ی گردشگری به موارد لازم خواهیم پرداخت.



درب خانه های قدیمی با ۲ کوبه زنانه و مردانه

پذیرش آگهی در فصلنامه گردشگری کرمان **تلفن سفارش آگهی: ۲۴۴۲۴۶۷**